Филиал публично-правовой компании "Роскадастр" по Липецкой области
полное наименование органа регистрации прав

Выписка из Единого государственного реестра недвижимости об объекте недвижимости

Сведения о характеристиках объекта недвижимости

На основании запроса от 24.10.2023, поступившего на рассмотрение 24.10.2023, сообщаем, что согласно записям Единого государственного реестра недвижимости:

Раздел 1 Лист 1

Земельный участок
вид объекта недвижимости

Лист № 1 раздела 1	Всего листов раздела 1: 5	Всего разделов: 8	Всего листов выписки: 43

24.10.2023г. № КУВИ-001/2023-241337949	
Кадастровый номер:	48:20:0210601:159
Номер кадастрового квартала:	48:20:0210601
Дата присвоения кадастрового номера:	18.03.2009

Ранее присвоенный государственный учетный номер:	данные отсутствуют
Местоположение:	Местоположение установлено относительно ориентира, расположенного за пределами участка.Ориентир водозабор №3 МУП "Липецкводоканал".Участок находится примерно в 380 м, по направлению на северо-запад от ориентира. Почтовый адрес ориентира: Липецкая обл, г Липецк, ш Лебедянское.
Площадь:	703836 +/- 294
Кадастровая стоимость, руб.:	471028166.28
Кадастровые номера расположенных в пределах земельного участка объектов недвижимости:	48:20:0000000:26657
Кадастровые номера объектов недвижимости, из которых образован объект недвижимости:	48:20:0000000:178
Кадастровые номера образованных объектов недвижимости:	данные отсутствуют
Категория земель:	Земли населенных пунктов
Виды разрешенного использования:	жилая застройка
Сведения о кадастровом инженере:	данные отсутствуют
Сведения о лесах, водных объектах и об иных природных объектах, расположенных в пределах земельного участка:	данные отсутствуют

	ДОКУМЕНТ ПОДПИСАН ЭЛЕКТРОННОЙ ПОДПИСЬЮ	
полное наименование должности	Сертификат: 00BB056B7401CB38D2B3576ACDC8425108 Владелец: ФЕДЕРАЛЬНАЯ СЛУЖБА ГОСУДАРСТВЕННОЙ РЕГИСТРАЦИИ, КАДАСТРА И КАРТОГРАФИИ Действителен: с 27.06.2023 по 19.09.2024	инициалы, фамилия

Земельный участок
вид объекта недвижимости

Лист № 2 раздела 1	Всего листов раздела 1: 5	Всего разделов: 8	Всего листов выписки: 43

24.10.2023г. № КУВИ-001/2023-241337949	
Кадастровый номер:	48:20:0210601:159

Сведения о том, что земельный участок полностью расположен в границах зоны с особыми условиями использования территории, территории объекта культурного наследия, публичного сервитута:	Земельный участок полностью расположен в границах зоны с реестровым номером 48:20-6.2046 от 16.06.2020, ограничение использования земельного участка в пределах зоны: 1.Размещение складов горюче-смазочных материалов, ядохимикатов и минеральных удобрений, накопителей промстоков, шламохранилищ и других объектов,обусловливающих опасность химического загрязнения подземных вод в пределах третьего пояса ЗСО, допускается при : -использовании защищенных подземных вод; -условии выполнения специальных мероприятий по защите водоносного горизонта от загрязнения; -наличии согласования в установленном законодательством РФ порядке с учетом геологического заключения. Бурение новых скважин и новое строительство, связанное с нарушением почвенного покрова осуществлять при соблюдении требований градостроительного, санитарного и природного законодательства.Запрещена закачка отработанных вод в подземные горизонты, подземное складирование твердых отходов и разработка недр земли. , вид/наименование: Зона санитарной охраный источников водоснабжения и водопроводов питьевого назначения водозабора №5 "Сырский-1", расположенного по адресу: г. Липецк, ул. Катукова, владение 3 (третий пояс), тип: Зона санитарной охраны источников водоснабжения и водопроводов питьевого назначения, решения: 1. дата решения: 03.03.2018, номер решения: 222, наименование ОГВ/ОМСУ: Правительство РФ, источник официального опубликования: "Собрание законодательства РФ", 12.03.2018, N 11, ст. 1636. 2. дата решения: 26.05.2020, номер решения: 01-03/190, наименование ОГВ/ОМСУ: Управление жилищно-коммунального хозяйства Липецкой области, источник официального опубликования: "Липецкая газета", N 65, 02.06.2020 Земельный участок полностью расположен в границах зоны с реестровым номером 48:00-6.645 от 28.03.2022, ограничение использования земельного участка в пределах зоны: п.2 Правил выделения на приаэродромной территории подзон, утвержденных Постановлением Правительства Российской Федерации от 02.12.2017г. №1460, вид/наименование: Приаэродромная территория аэродрома «Липецк». ПАТ , тип: Охранная зона транспорта, решения: 1. дата решения: 19.03.1997, номер решения: 60-ФЗ, наименование ОГВ/ОМСУ: Правительство РФ , источник официального опубликования: "Собрание законодательства РФ", 24.03.1997, N 12, ст. 1383 2. дата решения: 08.05.2020, номер решения: 461-П, наименование ОГВ/ОМСУ: Федеральное агенство воздушного транспорта (Росавиация), источник официального опубликования: favt.gov.ru 3. дата решения: 22.02.2022, номер решения: 111-П, наименование ОГВ/ОМСУ: Федеральное агенство воздушного транспорта (Росавиация), источник официального опубликования: favt.gov.ru
Сведения о том, что земельный участок расположен в границах особой экономической зоны, территории опережающего социально-экономического развития, зоны территориального развития в Российской Федерации, игорной зоны:	данные отсутствуют
Сведения о том, что земельный участок расположен в границах особо охраняемой природной территории, охотничьих угодий, лесничеств:	данные отсутствуют

полное наименование должности		инициалы, фамилия

ДОКУМЕНТ ПОДПИСАН
ЭЛЕКТРОННОЙ ПОДПИСЬЮ
Сертификат: 00BB056B7401CB38D2B3576ACDC8425108
Владелец: ФЕДЕРАЛЬНАЯ СЛУЖБА ГОСУДАРСТВЕННОЙ РЕГИСТРАЦИИ, КАДАСТРА И КАРТОГРАФИИ
Действителен: с 27.06.2023 по 19.09.2024

Земельный участок
вид объекта недвижимости

Лист № 3 раздела 1	Всего листов раздела 1: 5	Всего разделов: 8	Всего листов выписки: 43

24.10.2023г. № КУВИ-001/2023-241337949	
Кадастровый номер:	48:20:0210601:159

Сведения о результатах проведения государственного земельного надзора:	данные отсутствуют
Сведения о расположении земельного участка в границах территории, в отношении которой утвержден проект межевания территории:	данные отсутствуют
Условный номер земельного участка:	данные отсутствуют
Сведения о принятии акта и (или) заключении договора, предусматривающих предоставление в соответствии с земельным законодательством исполнительным органом государственным органом власти или органом местного самоуправления, находящегося в государственной или муниципальной собственности земельного участка для строительства наемного дома социального использования или наемного дома коммерческого использования:	данные отсутствуют
Сведения о том, что земельный участок или земельные участки образованы на основании решения об изъятии земельного участка и (или) расположенного на нем объекта недвижимости для государственных или муниципальных нужд:	данные отсутствуют
Сведения о том, что земельный участок образован из земель или земельного участка, государственная собственность на которые не разграничена:	данные отсутствуют
Сведения о наличии земельного спора о местоположении границ земельных участков:	данные отсутствуют
Статус записи об объекте недвижимости:	Сведения об объекте недвижимости имеют статус "актуальные"
Особые отметки:	Сведения об ограничениях права на объект недвижимости, обременениях данного объекта, не зарегистрированных в реестре прав, ограничений прав и обременений недвижимого имущества: вид ограничения (обременения): ограничения прав на земельный участок, предусмотренные статьей 56 Земельного кодекса Российской Федерации; срок действия: с 24.11.2016; реквизиты документа-основания: «Об утверждении проекта и установлении границ и режимов зон санитарной охраны водозаборов города Липецка первого, второго и третьего поясов на период с 2010 по 2037 гг.» от 26.02.2010 № 5/11 выдан: Управление энергетики,тарифов и жилищно-коммунального хозяйства Липецкой области. вид ограничения (обременения): ограничения прав на земельный участок, предусмотренные статьей 56 Земельного кодекса Российской Федерации; срок действия: с 09.02.2016; реквизиты документа-основания: договор подряда на выполнение коплекса кадастровых

полное наименование должности		инициалы, фамилия

ДОКУМЕНТ ПОДПИСАН
ЭЛЕКТРОННОЙ ПОДПИСЬЮ
Сертификат: 00BB056B7401CB38D2B3576ACDC8425108
Владелец: ФЕДЕРАЛЬНАЯ СЛУЖБА ГОСУДАРСТВЕННОЙ РЕГИСТРАЦИИ, КАДАСТРА И КАРТОГРАФИИ
Действителен: с 27.06.2023 по 19.09.2024

Земельный участок
вид объекта недвижимости

Лист № 4 раздела 1	Всего листов раздела 1: 5	Всего разделов: 8	Всего листов выписки: 43

24.10.2023г. № КУВИ-001/2023-241337949

Кадастровый номер:	48:20:0210601:159

работ по оформлению зон с особыми условиями использования территорий (охранных зон) от 04.03.2015 № 452 выдан: ОАО "Газпром газораспределение Липецк". вид ограничения (обременения): ограничения прав на земельный участок, предусмотренные статьей 56 Земельного кодекса Российской Федерации; срок действия: с 24.10.2016; реквизиты документа-основания: постановление Управления энергетики и тарифов Липецкой области от 13.05.2016 № 11/2 выдан: Управление энергетики и тарифов Липецкой области. Начальника управления Соковых А.В.. вид ограничения (обременения): ограничения прав на земельный участок, предусмотренные статьей 56 Земельного кодекса Российской Федерации; срок действия: с 22.11.2016; реквизиты документа-основания: карта (План) границы зоны с особыми условиями использования территории для электросетевого комплекса ПС-35 КВ «№2», ВЛ-35 кВ «№2» (ВЛ-35 кВ «№2» пролеты между опорами 1-26, 28-45, 49-83) на территории города Липецка Липецкой области от 22.03.2012 № ЛП/07/2744(48/103/12-3398) выдан: Долгова Людмила Ивановна. вид ограничения (обременения): ограничения прав на земельный участок, предусмотренные статьей 56 Земельного кодекса Российской Федерации; срок действия: с 23.11.2016; реквизиты документа-основания: карта (План) от 05.06.2014 № б/н выдан: ООО "ГвинГрейс". вид ограничения (обременения): ограничения прав на земельный участок, предусмотренные статьей 56 Земельного кодекса Российской Федерации; срок действия: с 07.06.2019; реквизиты документа-основания: постановление от 24.02.2009 № 160 выдан: Правительство РФ; решение о согласовании охранной зоны объекта электросетевого хозяйства от 19.04.2019 № Л1-31-1161/19 выдан: Верхне-Донское управление федеральной службы по экологическому, технологическому и атомному надзору. вид ограничения (обременения): ограничения прав на земельный участок, предусмотренные статьей 56 Земельного кодекса Российской Федерации; срок действия: с 12.08.2020; реквизиты документа-основания: постановление "Об утверждении Правил установления санитарно-защитных зон и использования земельных участков, расположенных в границах санитарно-защитных зон" от 03.03.2018 № 222 выдан: Правительство РФ; приказ "Об утверждении корректировки проекта зоны санитарной охраны с пересмотром установленных в нем границ зоны санитарной охраны и составляющих ее поясов эксплуатируемого АО "ЛГЭК" водозабора N 5 "Сырский-1", расположенного по адресу: г. Липецк, ул. Катукова, владение 3, и об установлении границ и режима зоны санитарной охраны для водозабора N 5 "Сырский-1" АО "ЛГЭК", Г. Липецк, ул. Катукова, владение 3, на период с 2020 года по 2031 год" от 26.05.2020 № 01-03/190 выдан: Управление жилищно-коммунального хозяйства Липецкой области. вид ограничения (обременения): ограничения прав на земельный участок,

ДОКУМЕНТ ПОДПИСАН
ЭЛЕКТРОННОЙ ПОДПИСЬЮ
Сертификат: 00BB056B7401CB38D2B3576ACDC8425108
Владелец: ФЕДЕРАЛЬНАЯ СЛУЖБА ГОСУДАРСТВЕННОЙ РЕГИСТРАЦИИ, КАДАСТРА И КАРТОГРАФИИ
Действителен: с 27.06.2023 по 19.09.2024

полное наименование должности		инициалы, фамилия

Земельный участок
вид объекта недвижимости

Лист № 5 раздела 1	Всего листов раздела 1: 5	Всего разделов: 8	Всего листов выписки: 43

24.10.2023г. № КУВИ-001/2023-241337949

Кадастровый номер:	48:20:0210601:159
	предусмотренные статьей 56 Земельного кодекса Российской Федерации; срок действия: с 21.04.2021; реквизиты документа-основания: постановление Правительства Российской Федерации от 24.02.2009 № 160 выдан: Правительство Российской Федерации; решение о согласовании охранной зоны электосетевого хозяйства от 15.05.2020 № Л1-31-153/20 выдан: Федеральная служба по экологическому, технологическому и атомному надзору РОСТЕХНАДЗОР. вид ограничения (обременения): ограничения прав на земельный участок, предусмотренные статьей 56 Земельного кодекса Российской Федерации; срок действия: с 20.07.2022; реквизиты документа-основания: приказ "Об утверждении проекта организации зоны санитарной охраны водозаборов ЗАО "Завод минеральных вод", Липецкая область, г. Липецк, проезд Трубный, владение 13, и об установлении границ и режима зоны санитарной охраны водозаборов ЗАО "Завод минеральных вод», Липецкая область, г. Липецк, проезд Трубный, владение 13, на период с 2021 года по 2024 год" от 27.01.2021 № 01-03/78 выдан: Управление жилищно-коммунального хозяйства Липецкой области. вид ограничения (обременения): ограничения прав на земельный участок, предусмотренные статьей 56 Земельного кодекса Российской Федерации; срок действия: с 28.07.2022; реквизиты документа-основания: приказ от 02.09.2020 № 01-03/374 выдан: Управление жилищно-коммунального хозяйства Липецкой области. вид ограничения (обременения): ограничения прав на земельный участок, предусмотренные статьей 56 Земельного кодекса Российской Федерации; срок действия: с 29.08.2022; реквизиты документа-основания: "Воздушный кодекс Российской Федерации" от 19.03.1997 № 60-ФЗ выдан: Правительство РФ ; приказ «Об установлении приаэродромной территории аэродрома Липецк» от 08.05.2020 № 461-П выдан: Федеральное агенство воздушного транспорта (Росавиация); приказ О внесении изменения в приложение к Приказу Федерального агентства воздушного транспорта от 8 мая 2020г. № 461-П "Об установлении приаэродромной территории аэродрома Липецк" от 22.02.2022 № 111-П выдан: Федеральное агенство воздушного транспорта (Росавиация).
Получатель выписки:	Варванин Евгений Иванович

полное наименование должности		инициалы, фамилия

ДОКУМЕНТ ПОДПИСАН
ЭЛЕКТРОННОЙ ПОДПИСЬЮ
Сертификат: 00BB056B7401CB38D2B3576ACDC8425108
Владелец: ФЕДЕРАЛЬНАЯ СЛУЖБА ГОСУДАРСТВЕННОЙ РЕГИСТРАЦИИ, КАДАСТРА И КАРТОГРАФИИ
Действителен: с 27.06.2023 по 19.09.2024

Выписка из Единого государственного реестра недвижимости об объекте недвижимости

Сведения о зарегистрированных правах

Земельный участок
вид объекта недвижимости

Лист № 1 раздела 2	Всего листов раздела 2: 3	Всего разделов: 8	Всего листов выписки: 43

24.10.2023г. № КУВИ-001/2023-241337949	
Кадастровый номер:	48:20:0210601:159

1	Правообладатель (правообладатели):	1.1	Российская Федерация
	Сведения о возможности предоставления третьим лицам персональных данных физического лица:	1.1.1	данные отсутствуют
2	Вид, номер, дата и время государственной регистрации права:	2.1	Собственность 48-48-01/102/2009-650 01.10.2009 00:00:00
3	Сведения об осуществлении государственной регистрации сделки, права без необходимого в силу закона согласия третьего лица, органа:	3.1	данные отсутствуют
4	Ограничение прав и обременение объекта недвижимости:		

4.1	вид:	Аренда
	дата государственной регистрации:	09.08.2023 16:19:30
	номер государственной регистрации:	48:20:0210601:159-48/073/2023-3
	срок, на который установлены ограничение прав и обременение объекта недвижимости:	Срок действия с 20.07.2023 на 10 лет
	лицо, в пользу которого установлены ограничение прав и обременение объекта недвижимости:	Общество с ограниченной ответственностью специализированный застройщик "Ремстройсервис Романово", ИНН: 4826145230
	сведения о возможности предоставления третьим лицам персональных данных физического лица	данные отсутствуют
	основание государственной регистрации:	Договор аренды земельного участка для комплексного развития незастроенной территории, № 20/5392-23, выдан 20.07.2023
	сведения об осуществлении государственной регистрации сделки, права, ограничения права без необходимого в силу закона согласия третьего лица, органа:	данные отсутствуют
	сведения об управляющем залогом и о договоре управления залогом, если такой договор заключен для управления ипотекой:	данные отсутствуют
	сведения о депозитарии, который осуществляет хранение обездвиженной документарной закладной или электронной закладной:	

ДОКУМЕНТ ПОДПИСАН
ЭЛЕКТРОННОЙ ПОДПИСЬЮ
Сертификат: 00BB056B7401CB38D2B3576ACDC8425108
Владелец: ФЕДЕРАЛЬНАЯ СЛУЖБА ГОСУДАРСТВЕННОЙ РЕГИСТРАЦИИ, КАДАСТРА И КАРТОГРАФИИ
Действителен: с 27.06.2023 по 19.09.2024

полное наименование должности		инициалы, фамилия

Земельный участок
вид объекта недвижимости

Лист № 2 раздела 2	Всего листов раздела 2: 3	Всего разделов: 8	Всего листов выписки: 43

24.10.2023г. № КУВИ-001/2023-241337949	
Кадастровый номер:	48:20:0210601:159

		ведения о внесении изменений или дополнений в регистрационную запись об ипотеке:	
4	Ограничение прав и обременение объекта недвижимости:		
	4.1	вид:	Прочие ограничения прав и обременения объекта недвижимости
		дата государственной регистрации:	27.07.2022 08:57:26
		номер государственной регистрации:	48:20:0210601:159-48/073/2022-2
		срок, на который установлены ограничение прав и обременение объекта недвижимости:	Срок действия с 27.07.2022 постоянно
		лицо, в пользу которого установлены ограничение прав и обременение объекта недвижимости:	АО " ДОМ.РФ", ИНН: 7729355614
		сведения о возможности предоставления третьим лицам персональных данных физического лица	данные отсутствуют
		основание государственной регистрации:	Распоряжение, № 399-р, выдан 12.07.2022, Федеральное агентство по управлению государственным имуществом Передаточный акт объекта недвижимости, № 1-73, выдан 20.07.2022 Выписка из протокола, № 1, выдан 22.04.2022
		сведения об осуществлении государственной регистрации сделки, права, ограничения права без необходимого в силу закона согласия третьего лица, органа:	данные отсутствуют
		сведения об управляющем залогом и о договоре управления залогом, если такой договор заключен для управления ипотекой:	данные отсутствуют
		сведения о депозитарии, который осуществляет хранение обездвиженной документарной закладной или электронной закладной:	
		ведения о внесении изменений или дополнений в регистрационную запись об ипотеке:	
5	Договоры участия в долевом строительстве:		не зарегистрировано
6	Заявленные в судебном порядке права требования:		данные отсутствуют
7	Сведения о возможности предоставления третьим лицам персональных данных физического лица		данные отсутствуют

ДОКУМЕНТ ПОДПИСАН
ЭЛЕКТРОННОЙ ПОДПИСЬЮ
Сертификат: 00BB056B7401CB38D2B3576ACDC8425108
Владелец: ФЕДЕРАЛЬНАЯ СЛУЖБА ГОСУДАРСТВЕННОЙ РЕГИСТРАЦИИ, КАДАСТРА И КАРТОГРАФИИ
Действителен: с 27.06.2023 по 19.09.2024

полное наименование должности		инициалы, фамилия

Земельный участок
вид объекта недвижимости

Лист № 3 раздела 2	Всего листов раздела 2: 3	Всего разделов: 8	Всего листов выписки: 43

24.10.2023г. № КУВИ-001/2023-241337949	
Кадастровый номер:	48:20:0210601:159

8	Сведения о возражении в отношении зарегистрированного права:	данные отсутствуют
9	Сведения о наличии решения об изъятии объекта недвижимости для государственных и муниципальных нужд:	данные отсутствуют
10	Сведения о невозможности государственной регистрации без личного участия правообладателя или его законного представителя:	данные отсутствуют
11	Правопритязания и сведения о наличии поступивших, но не рассмотренных заявлений о проведении государственной регистрации права (перехода, прекращения права), ограничения права или обременения объекта недвижимости, сделки в отношении объекта недвижимости:	отсутствуют
11	Сведения о невозможности государственной регистрации перехода, прекращения, ограничения права на земельный участок из земель сельскохозяйственного назначения:	данные отсутствуют

полное наименование должности		инициалы, фамилия

ДОКУМЕНТ ПОДПИСАН
ЭЛЕКТРОННОЙ ПОДПИСЬЮ
Сертификат: 00BB056B7401CB38D2B3576ACDC8425108
Владелец: ФЕДЕРАЛЬНАЯ СЛУЖБА ГОСУДАРСТВЕННОЙ РЕГИСТРАЦИИ, КАДАСТРА И КАРТОГРАФИИ
Действителен: с 27.06.2023 по 19.09.2024

Выписка из Единого государственного реестра недвижимости об объекте недвижимости

Описание местоположения земельного участка

Земельный участок
вид объекта недвижимости

Лист № 1 раздела 3	Всего листов раздела 3: 1	Всего разделов: 8	Всего листов выписки: 43

24.10.2023г. № КУВИ-001/2023-241337949	
Кадастровый номер:	48:20:0210601:159

План (чертеж, схема) земельного участка

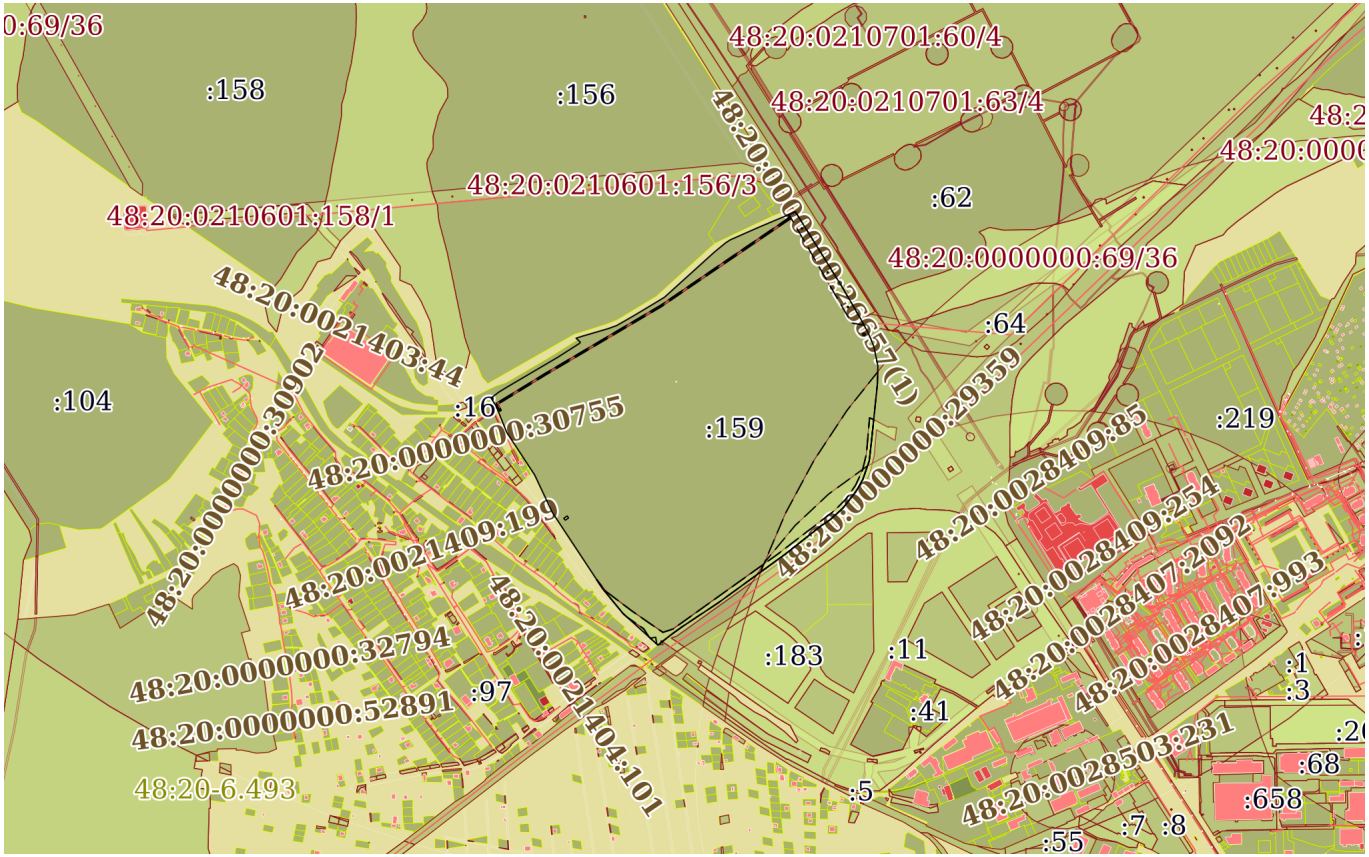

Масштаб 1:20000	Условные обозначения:		

ДОКУМЕНТ ПОДПИСАН
ЭЛЕКТРОННОЙ ПОДПИСЬЮ
Сертификат: 00BB056B7401CB38D2B3576ACDC8425108
Владелец: ФЕДЕРАЛЬНАЯ СЛУЖБА ГОСУДАРСТВЕННОЙ РЕГИСТРАЦИИ, КАДАСТРА И КАРТОГРАФИИ
Действителен: с 27.06.2023 по 19.09.2024

полное наименование должности		инициалы, фамилия

Выписка из Единого государственного реестра недвижимости об объекте недвижимости

Описание местоположения земельного участка

Земельный участок
вид объекта недвижимости

Лист № 1 раздела 3.1	Всего листов раздела 3.1: 3	Всего разделов: 8	Всего листов выписки: 43

24.10.2023г. № КУВИ-001/2023-241337949	
Кадастровый номер:	48:20:0210601:159

Описание местоположения границ земельного участка

№ п/п	Номер точки		Дирекционный угол	Горизонтальное проложение, м	Описание закрепления на местности	Кадастровые номера смежных участков	Сведения об адресах правообладателей смежных земельных участков
	начальная	конечная					
1	2	3	4	5	6	7	8
1	1.1.1	1.1.2	168°27.8`	52.5	данные отсутствуют	48:20:0000000:196	адрес отсутствует
2	1.1.2	1.1.3	181°34.0`	46.85	данные отсутствуют	48:20:0000000:196	адрес отсутствует
3	1.1.3	1.1.4	185°53.5`	149.05	данные отсутствуют	48:20:0000000:196	адрес отсутствует
4	1.1.4	1.1.5	186°21.6`	58.68	данные отсутствуют	48:20:0000000:196	адрес отсутствует
5	1.1.5	1.1.6	199°6.3`	53.53	данные отсутствуют	48:20:0000000:196	адрес отсутствует
6	1.1.6	1.1.7	209°50.9`	36.77	данные отсутствуют	48:20:0000000:196	адрес отсутствует
7	1.1.7	1.1.8	217°57.8`	56.46	данные отсутствуют	48:20:0000000:196	адрес отсутствует
8	1.1.8	1.1.9	227°42.7`	46.8	данные отсутствуют	48:20:0000000:196	адрес отсутствует
9	1.1.9	1.1.10	236°27.1`	27.88	данные отсутствуют	48:20:0000000:196	адрес отсутствует
10	1.1.10	1.1.11	231°37.1`	120.57	данные отсутствуют	48:20:0000000:196	адрес отсутствует
11	1.1.11	1.1.12	233°58.7`	224.1	данные отсутствуют	48:20:0000000:196	адрес отсутствует
12	1.1.12	1.1.13	236°28.3`	116.97	данные отсутствуют	48:20:0000000:196	адрес отсутствует
13	1.1.13	1.1.14	234°17.8`	43.25	данные отсутствуют	48:20:0000000:196	адрес отсутствует
14	1.1.14	1.1.15	230°45.7`	38.24	данные отсутствуют	48:20:0000000:196	адрес отсутствует
15	1.1.15	1.1.16	312°9.8`	126.87	данные отсутствуют	данные отсутствуют	данные отсутствуют
16	1.1.16	1.1.17	320°38.7`	86.34	данные отсутствуют	данные отсутствуют	данные отсутствуют
17	1.1.17	1.1.18	326°36.2`	244.88	данные отсутствуют	данные отсутствуют	данные отсутствуют
18	1.1.18	1.1.19	334°47.9`	110.29	данные отсутствуют	данные отсутствуют	данные отсутствуют
19	1.1.19	1.1.20	326°47.5`	57.99	данные отсутствуют	данные отсутствуют	данные отсутствуют
20	1.1.20	1.1.21	326°38.3`	78.23	данные отсутствуют	данные отсутствуют	данные отсутствуют
21	1.1.21	1.1.22	338°1.4`	76.42	данные отсутствуют	данные отсутствуют	данные отсутствуют
22	1.1.22	1.1.23	328°2.2`	25.58	данные отсутствуют	данные отсутствуют	данные отсутствуют

ДОКУМЕНТ ПОДПИСАН
ЭЛЕКТРОННОЙ ПОДПИСЬЮ
Сертификат: 00BB056B7401CB38D2B3576ACDC8425108
Владелец: ФЕДЕРАЛЬНАЯ СЛУЖБА ГОСУДАРСТВЕННОЙ РЕГИСТРАЦИИ, КАДАСТРА И КАРТОГРАФИИ
Действителен: с 27.06.2023 по 19.09.2024

полное наименование должности		инициалы, фамилия

Земельный участок
вид объекта недвижимости

Лист № 2 раздела 3.1	Всего листов раздела 3.1: 3	Всего разделов: 8	Всего листов выписки: 43

24.10.2023г. № КУВИ-001/2023-241337949

Кадастровый номер:	48:20:0210601:159

1	2	3	4	5	6	7	8
23	1.1.23	1.1.24	52°19.8`	26.21	данные отсутствуют	48:20:0021403:16	данные отсутствуют
24	1.1.24	1.1.25	58°37.9`	22.86	данные отсутствуют	48:20:0021403:16	данные отсутствуют
25	1.1.25	1.1.26	59°31.2`	161.01	данные отсутствуют	48:20:0021403:16	данные отсутствуют
26	1.1.26	1.1.27	57°27.1`	69.55	данные отсутствуют	48:20:0021403:16	данные отсутствуют
27	1.1.27	1.1.28	24°14.6`	3.53	данные отсутствуют	48:20:0021403:16	данные отсутствуют
28	1.1.28	1.1.29	310°18.0`	6.39	данные отсутствуют	48:20:0021403:16	данные отсутствуют
29	1.1.29	1.1.30	314°7.3`	8.76	данные отсутствуют	данные отсутствуют	данные отсутствуют
30	1.1.30	1.1.31	71°44.9`	16.7	данные отсутствуют	данные отсутствуют	данные отсутствуют
31	1.1.31	1.1.32	73°42.5`	72.51	данные отсутствуют	данные отсутствуют	данные отсутствуют
32	1.1.32	1.1.33	70°11.2`	24.46	данные отсутствуют	данные отсутствуют	данные отсутствуют
33	1.1.33	1.1.34	60°6.5`	53.55	данные отсутствуют	данные отсутствуют	данные отсутствуют
34	1.1.34	1.1.35	59°1.9`	72.53	данные отсутствуют	данные отсутствуют	данные отсутствуют
35	1.1.35	1.1.36	58°40.2`	23.1	данные отсутствуют	данные отсутствуют	данные отсутствуют
36	1.1.36	1.1.37	47°51.4`	121.43	данные отсутствуют	данные отсутствуют	данные отсутствуют
37	1.1.37	1.1.38	47°47.6`	56.89	данные отсутствуют	данные отсутствуют	данные отсутствуют
38	1.1.38	1.1.39	50°29.5`	41.23	данные отсутствуют	данные отсутствуют	данные отсутствуют
39	1.1.39	1.1.40	57°16.9`	15.06	данные отсутствуют	данные отсутствуют	данные отсутствуют
40	1.1.40	1.1.41	66°11.2`	84.7	данные отсутствуют	данные отсутствуют	данные отсутствуют
41	1.1.41	1.1.42	67°9.9`	101.89	данные отсутствуют	данные отсутствуют	данные отсутствуют
42	1.1.42	1.1.43	68°19.6`	3.3	данные отсутствуют	данные отсутствуют	данные отсутствуют
43	1.1.43	1.1.44	148°8.5`	38.97	данные отсутствуют	48:20:0000000:24435(1)	адрес отсутствует; ааа@ааа.аа, Россия, Липецкая область, г. Липецк, ул. Неделина, д. 2а
44	1.1.44	1.1.45	148°8.5`	199.55	данные отсутствуют	48:20:0000000:24435(1)	адрес отсутствует; ааа@ааа.аа, Россия, Липецкая область, г. Липецк, ул. Неделина, д. 2а
45	1.1.45	1.1.46	149°51.4`	99.81	данные отсутствуют	48:20:0000000:24435(1)	адрес отсутствует; ааа@ааа.аа, Россия, Липецкая область, г. Липецк, ул. Неделина, д. 2а
46	1.1.46	1.1.47	152°16.4`	35.29	данные отсутствуют	48:20:0000000:196	адрес отсутствует
47	1.1.47	1.1.48	154°17.6`	20.89	данные отсутствуют	48:20:0000000:196	адрес отсутствует
48	1.1.48	1.1.1	158°57.2`	25.25	данные отсутствуют	48:20:0000000:196	адрес отсутствует
49	1.2.49	1.2.50	314°8.4`	2.35	данные отсутствуют	48:20:0210601:47	данные отсутствуют

полное наименование должности		инициалы, фамилия

ДОКУМЕНТ ПОДПИСАН
ЭЛЕКТРОННОЙ ПОДПИСЬЮ
Сертификат: 00BB056B7401CB38D2B3576ACDC8425108
Владелец: ФЕДЕРАЛЬНАЯ СЛУЖБА ГОСУДАРСТВЕННОЙ РЕГИСТРАЦИИ, КАДАСТРА И КАРТОГРАФИИ
Действителен: с 27.06.2023 по 19.09.2024

Земельный участок
вид объекта недвижимости

Лист № 3 раздела 3.1	Всего листов раздела 3.1: 3	Всего разделов: 8	Всего листов выписки: 43

24.10.2023г. № КУВИ-001/2023-241337949	
Кадастровый номер:	48:20:0210601:159

1	2	3	4	5	6	7	8
50	1.2.50	1.2.51	223°57.9`	2.35	данные отсутствуют	48:20:0210601:47	данные отсутствуют
51	1.2.51	1.2.52	133°57.9`	2.35	данные отсутствуют	48:20:0210601:47	данные отсутствуют
52	1.2.52	1.2.49	44°8.1`	2.34	данные отсутствуют	48:20:0210601:47	данные отсутствуют
53	1.3.53	1.3.54	314°8.1`	2.34	данные отсутствуют	48:20:0210601:45	данные отсутствуют
54	1.3.54	1.3.55	224°8.4`	2.35	данные отсутствуют	48:20:0210601:45	данные отсутствуют
55	1.3.55	1.3.56	133°57.9`	2.35	данные отсутствуют	48:20:0210601:45	данные отсутствуют
56	1.3.56	1.3.53	43°57.9`	2.35	данные отсутствуют	48:20:0210601:45	данные отсутствуют
57	1.4.57	1.4.58	314°8.1`	2.34	данные отсутствуют	48:20:0210601:46	данные отсутствуют
58	1.4.58	1.4.59	224°8.4`	2.35	данные отсутствуют	48:20:0210601:46	данные отсутствуют
59	1.4.59	1.4.60	133°57.9`	2.35	данные отсутствуют	48:20:0210601:46	данные отсутствуют
60	1.4.60	1.4.57	43°57.9`	2.35	данные отсутствуют	48:20:0210601:46	данные отсутствуют
61	1.5.61	1.5.62	301°30.7`	5.91	данные отсутствуют	48:20:0210601:44	данные отсутствуют
62	1.5.62	1.5.63	211°27.7`	5.92	данные отсутствуют	48:20:0210601:44	данные отсутствуют
63	1.5.63	1.5.64	121°22.7`	5.92	данные отсутствуют	48:20:0210601:44	данные отсутствуют
64	1.5.64	1.5.61	31°25.8`	5.91	данные отсутствуют	48:20:0210601:44	данные отсутствуют
65	1.6.65	1.6.66	55°23.9`	10.46	данные отсутствуют	данные отсутствуют	данные отсутствуют
66	1.6.66	1.6.67	325°39.5`	6.35	данные отсутствуют	данные отсутствуют	данные отсутствуют
67	1.6.67	1.6.68	235°8.1`	11.09	данные отсутствуют	данные отсутствуют	данные отсутствуют
68	1.6.68	1.6.65	139°56.3`	6.32	данные отсутствуют	данные отсутствуют	данные отсутствуют

полное наименование должности		инициалы, фамилия

ДОКУМЕНТ ПОДПИСАН
ЭЛЕКТРОННОЙ ПОДПИСЬЮ
Сертификат: 00BB056B7401CB38D2B3576ACDC8425108
Владелец: ФЕДЕРАЛЬНАЯ СЛУЖБА ГОСУДАРСТВЕННОЙ РЕГИСТРАЦИИ, КАДАСТРА И КАРТОГРАФИИ
Действителен: с 27.06.2023 по 19.09.2024

Выписка из Единого государственного реестра недвижимости об объекте недвижимости

Описание местоположения земельного участка

Земельный участок
вид объекта недвижимости

Лист № 1 раздела 3.2	Всего листов раздела 3.2: 3	Всего разделов: 8	Всего листов выписки: 43

24.10.2023г. № КУВИ-001/2023-241337949	
Кадастровый номер:	48:20:0210601:159

Сведения о характерных точках границы земельного участка				
Система координат МСК-48				
Номер точки	Координаты, м		Описание закрепления на местности	Средняя квадратичная погрешность определения координат характерных точек границ земельного участка, м
	X	Y		
1	2	3	4	5
1	422447.18	1320523.82	-	0.3
2	422445.5	1320522.19	-	0.3
3	422447.13	1320520.5	-	0.3
4	422448.82	1320522.13	-	0.3
1	422447.18	1320523.82	-	0.3
1	422236.41	1320647.52	-	0.3
2	422234.72	1320645.89	-	0.3
3	422236.35	1320644.2	-	0.3
4	422238.04	1320645.84	-	0.3
1	422236.41	1320647.52	-	0.3
1	422329.3	1320593	-	0.3
2	422327.61	1320591.37	-	0.3
3	422329.24	1320589.68	-	0.3
4	422330.93	1320591.32	-	0.3
1	422329.3	1320593	-	0.3
1	422164.11	1320692.9	-	0.3
2	422159.07	1320689.82	-	0.3
3	422162.15	1320684.77	-	0.3
4	422167.2	1320687.86	-	0.3
1	422164.11	1320692.9	-	0.3
1	421665.07	1319888.17	-	0.3
2	421669.91	1319884.1	-	0.3

полное наименование должности		инициалы, фамилия

ДОКУМЕНТ ПОДПИСАН
ЭЛЕКТРОННОЙ ПОДПИСЬЮ
Сертификат: 00BB056B7401CB38D2B3576ACDC8425108
Владелец: ФЕДЕРАЛЬНАЯ СЛУЖБА ГОСУДАРСТВЕННОЙ РЕГИСТРАЦИИ, КАДАСТРА И КАРТОГРАФИИ
Действителен: с 27.06.2023 по 19.09.2024

Земельный участок
вид объекта недвижимости

Лист № 2 раздела 3.2	Всего листов раздела 3.2: 3	Всего разделов: 8	Всего листов выписки: 43

24.10.2023г. № КУВИ-001/2023-241337949	
Кадастровый номер:	48:20:0210601:159

1	2	3	4	5
3	421676.25	1319893.2	-	0.3
4	421671.01	1319896.78	-	0.3
1	421665.07	1319888.17	-	0.3
1	422129.29	1320715.62	-	0.3
2	422152.86	1320706.55	-	0.3
3	422171.68	1320697.49	-	0.3
4	422202.92	1320681.07	-	0.3
5	422289.23	1320630.95	-	0.3
6	422458.72	1320525.62	-	0.3
7	422491.82	1320505.05	-	0.3
8	422490.6	1320501.98	-	0.3
9	422451.06	1320408.08	-	0.3
10	422416.86	1320330.59	-	0.3
11	422408.72	1320317.92	-	0.3
12	422382.49	1320286.11	-	0.3
13	422344.27	1320243.97	-	0.3
14	422262.79	1320153.93	-	0.3
15	422250.78	1320134.2	-	0.3
16	422213.46	1320072.01	-	0.3
17	422186.77	1320025.58	-	0.3
18	422178.48	1320002.57	-	0.3
19	422158.14	1319932.97	-	0.3
20	422152.91	1319917.11	-	0.3
21	422146.81	1319923.4	-	0.3
22	422142.68	1319928.27	-	0.3
23	422139.46	1319926.82	-	0.3
24	422102.04	1319868.19	-	0.3
25	422020.37	1319729.43	-	0.3
26	422008.47	1319709.91	-	0.3

ДОКУМЕНТ ПОДПИСАН
ЭЛЕКТРОННОЙ ПОДПИСЬЮ
Сертификат: 00BB056B7401CB38D2B3576ACDC8425108
Владелец: ФЕДЕРАЛЬНАЯ СЛУЖБА ГОСУДАРСТВЕННОЙ РЕГИСТРАЦИИ, КАДАСТРА И КАРТОГРАФИИ
Действителен: с 27.06.2023 по 19.09.2024

полное наименование должности		инициалы, фамилия

Земельный участок
вид объекта недвижимости

Лист № 3 раздела 3.2	Всего листов раздела 3.2: 3	Всего разделов: 8	Всего листов выписки: 43

24.10.2023г. № КУВИ-001/2023-241337949	
Кадастровый номер:	48:20:0210601:159

1	2	3	4	5
27	421992.45	1319689.16	-	0.3
28	421970.75	1319702.7	-	0.3
29	421899.88	1319731.3	-	0.3
30	421834.54	1319774.32	-	0.3
31	421786.02	1319806.08	-	0.3
32	421686.23	1319853.04	-	0.3
33	421481.79	1319987.83	-	0.3
34	421415.03	1320042.58	-	0.3
35	421329.87	1320136.62	-	0.3
36	421354.06	1320166.24	-	0.3
37	421379.3	1320201.36	-	0.3
38	421443.91	1320298.87	-	0.3
39	421575.7	1320480.12	-	0.3
40	421650.56	1320574.63	-	0.3
41	421665.97	1320597.87	-	0.3
42	421697.46	1320632.49	-	0.3
43	421741.97	1320667.22	-	0.3
44	421773.86	1320685.52	-	0.3
45	421824.44	1320703.04	-	0.3
46	421882.76	1320709.54	-	0.3
47	422031.02	1320724.84	-	0.3
48	422077.85	1320726.12	-	0.3
1	422129.29	1320715.62	-	0.3

полное наименование должности		инициалы, фамилия

ДОКУМЕНТ ПОДПИСАН
ЭЛЕКТРОННОЙ ПОДПИСЬЮ
Сертификат: 00BB056B7401CB38D2B3576ACDC8425108
Владелец: ФЕДЕРАЛЬНАЯ СЛУЖБА ГОСУДАРСТВЕННОЙ РЕГИСТРАЦИИ, КАДАСТРА И КАРТОГРАФИИ
Действителен: с 27.06.2023 по 19.09.2024

Выписка из Единого государственного реестра недвижимости об объекте недвижимости

Сведения о частях земельного участка

Земельный участок
вид объекта недвижимости

Лист № 1 раздела 4	Всего листов раздела 4: 8	Всего разделов: 8	Всего листов выписки: 43

24.10.2023г. № КУВИ-001/2023-241337949	
Кадастровый номер:	48:20:0210601:159

План (чертеж, схема) части земельного участка	Учетный номер части: 48:20:0210601:159/1

Масштаб 1:6000	Условные обозначения:		

ДОКУМЕНТ ПОДПИСАН
ЭЛЕКТРОННОЙ ПОДПИСЬЮ
Сертификат: 00BB056B7401CB38D2B3576ACDC8425108
Владелец: ФЕДЕРАЛЬНАЯ СЛУЖБА ГОСУДАРСТВЕННОЙ РЕГИСТРАЦИИ, КАДАСТРА И КАРТОГРАФИИ
Действителен: с 27.06.2023 по 19.09.2024

полное наименование должности		инициалы, фамилия

Земельный участок
вид объекта недвижимости

Лист № 2 раздела 4	Всего листов раздела 4: 8	Всего разделов: 8	Всего листов выписки: 43

24.10.2023г. № КУВИ-001/2023-241337949	
Кадастровый номер:	48:20:0210601:159

План (чертеж, схема) части земельного участка	Учетный номер части: 48:20:0210601:159/2

Масштаб 1:6000	Условные обозначения:		

ДОКУМЕНТ ПОДПИСАН
ЭЛЕКТРОННОЙ ПОДПИСЬЮ
Сертификат: 00BB056B7401CB38D2B3576ACDC8425108
Владелец: ФЕДЕРАЛЬНАЯ СЛУЖБА ГОСУДАРСТВЕННОЙ РЕГИСТРАЦИИ, КАДАСТРА И КАРТОГРАФИИ
Действителен: с 27.06.2023 по 19.09.2024

полное наименование должности		инициалы, фамилия

Земельный участок
вид объекта недвижимости

Лист № 3 раздела 4	Всего листов раздела 4: 8	Всего разделов: 8	Всего листов выписки: 43

24.10.2023г. № КУВИ-001/2023-241337949	
Кадастровый номер:	48:20:0210601:159

План (чертеж, схема) части земельного участка	Учетный номер части: 48:20:0210601:159/3

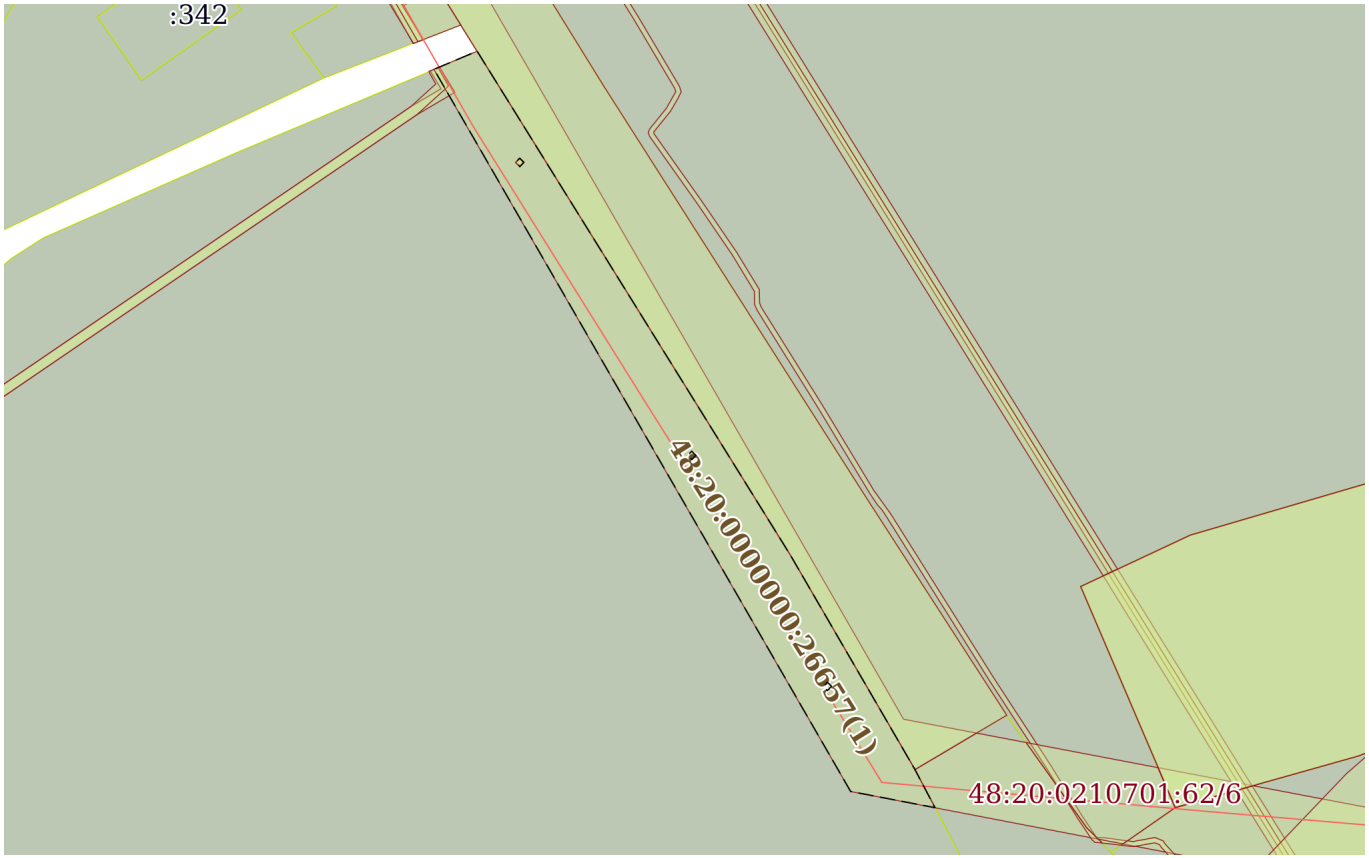

Масштаб 1:3000	Условные обозначения:		

полное наименование должности		инициалы, фамилия

ДОКУМЕНТ ПОДПИСАН
ЭЛЕКТРОННОЙ ПОДПИСЬЮ
Сертификат: 00BB056B7401CB38D2B3576ACDC8425108
Владелец: ФЕДЕРАЛЬНАЯ СЛУЖБА ГОСУДАРСТВЕННОЙ РЕГИСТРАЦИИ, КАДАСТРА И КАРТОГРАФИИ
Действителен: с 27.06.2023 по 19.09.2024

Земельный участок
вид объекта недвижимости

Лист № 4 раздела 4	Всего листов раздела 4: 8	Всего разделов: 8	Всего листов выписки: 43

24.10.2023г. № КУВИ-001/2023-241337949	
Кадастровый номер:	48:20:0210601:159

План (чертеж, схема) части земельного участка	Учетный номер части: 48:20:0210601:159/4

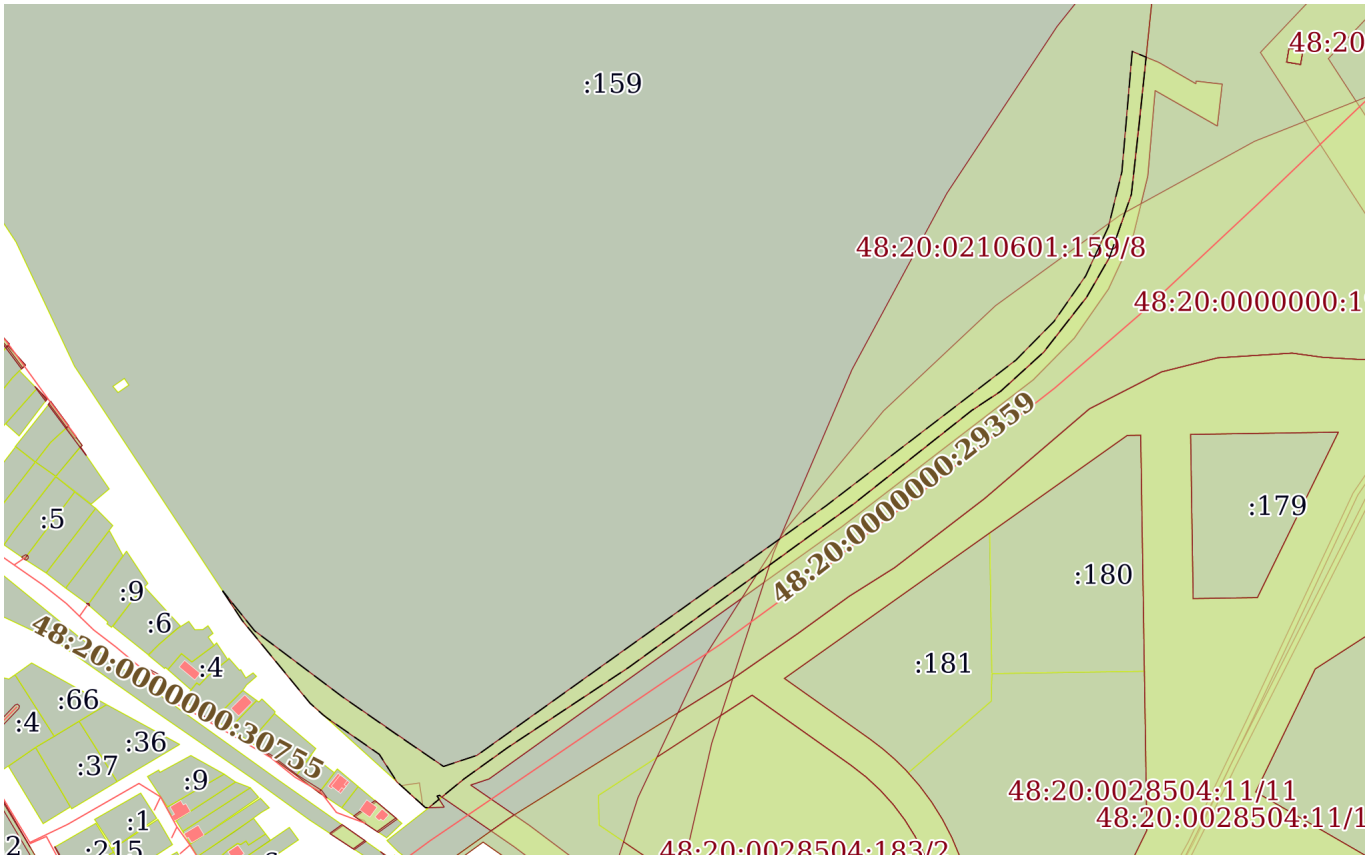

Масштаб 1:6000	Условные обозначения:		

	ДОКУМЕНТ ПОДПИСАН ЭЛЕКТРОННОЙ ПОДПИСЬЮ	
полное наименование должности	Сертификат: 00BB056B7401CB38D2B3576ACDC8425108 Владелец: ФЕДЕРАЛЬНАЯ СЛУЖБА ГОСУДАРСТВЕННОЙ РЕГИСТРАЦИИ, КАДАСТРА И КАРТОГРАФИИ Действителен: с 27.06.2023 по 19.09.2024	инициалы, фамилия

Земельный участок
вид объекта недвижимости

Лист № 5 раздела 4	Всего листов раздела 4: 8	Всего разделов: 8	Всего листов выписки: 43

24.10.2023г. № КУВИ-001/2023-241337949	
Кадастровый номер:	48:20:0210601:159

План (чертеж, схема) части земельного участка	Учетный номер части: 48:20:0210601:159/5

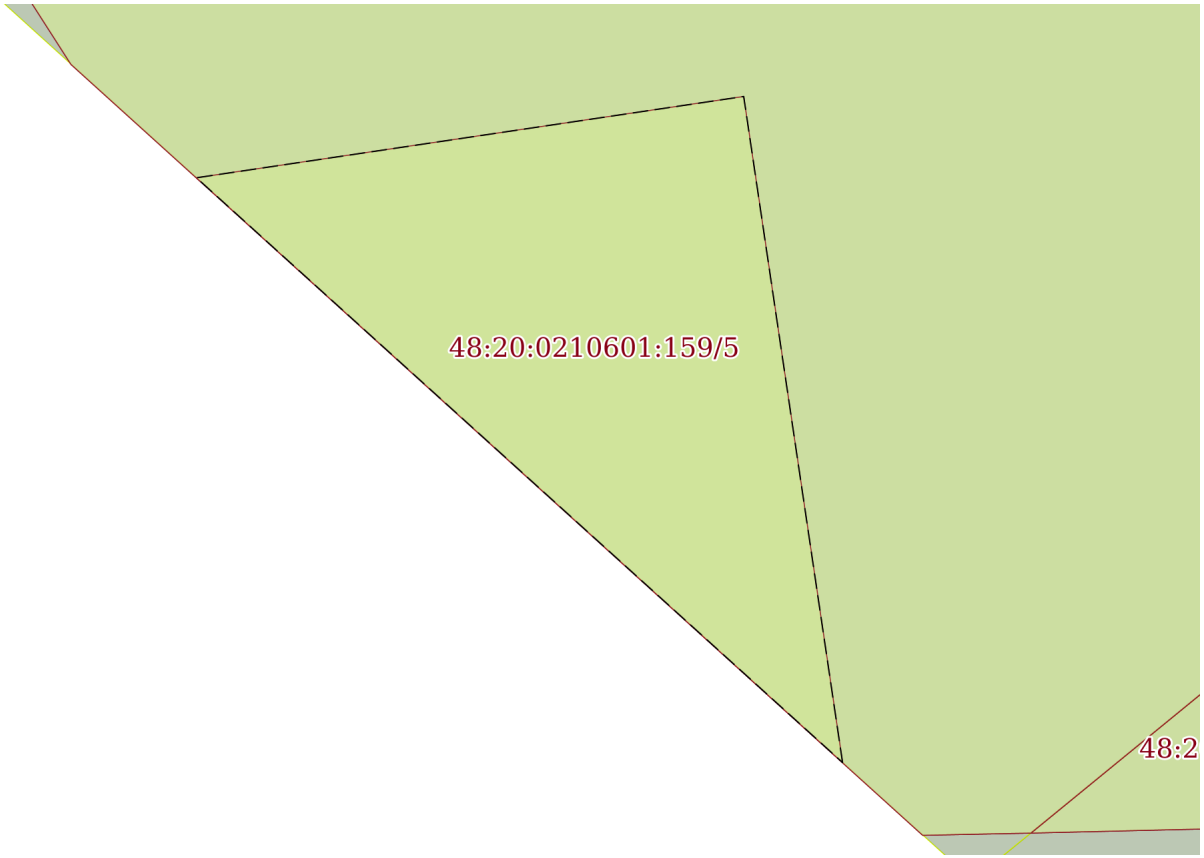

Масштаб 1:200	Условные обозначения:		

ДОКУМЕНТ ПОДПИСАН
ЭЛЕКТРОННОЙ ПОДПИСЬЮ
Сертификат: 00BB056B7401CB38D2B3576ACDC8425108
Владелец: ФЕДЕРАЛЬНАЯ СЛУЖБА ГОСУДАРСТВЕННОЙ РЕГИСТРАЦИИ, КАДАСТРА И КАРТОГРАФИИ
Действителен: с 27.06.2023 по 19.09.2024

полное наименование должности		инициалы, фамилия

Земельный участок
вид объекта недвижимости

Лист № 6 раздела 4	Всего листов раздела 4: 8	Всего разделов: 8	Всего листов выписки: 43

24.10.2023г. № КУВИ-001/2023-241337949	
Кадастровый номер:	48:20:0210601:159

План (чертеж, схема) части земельного участка	Учетный номер части: 48:20:0210601:159/6

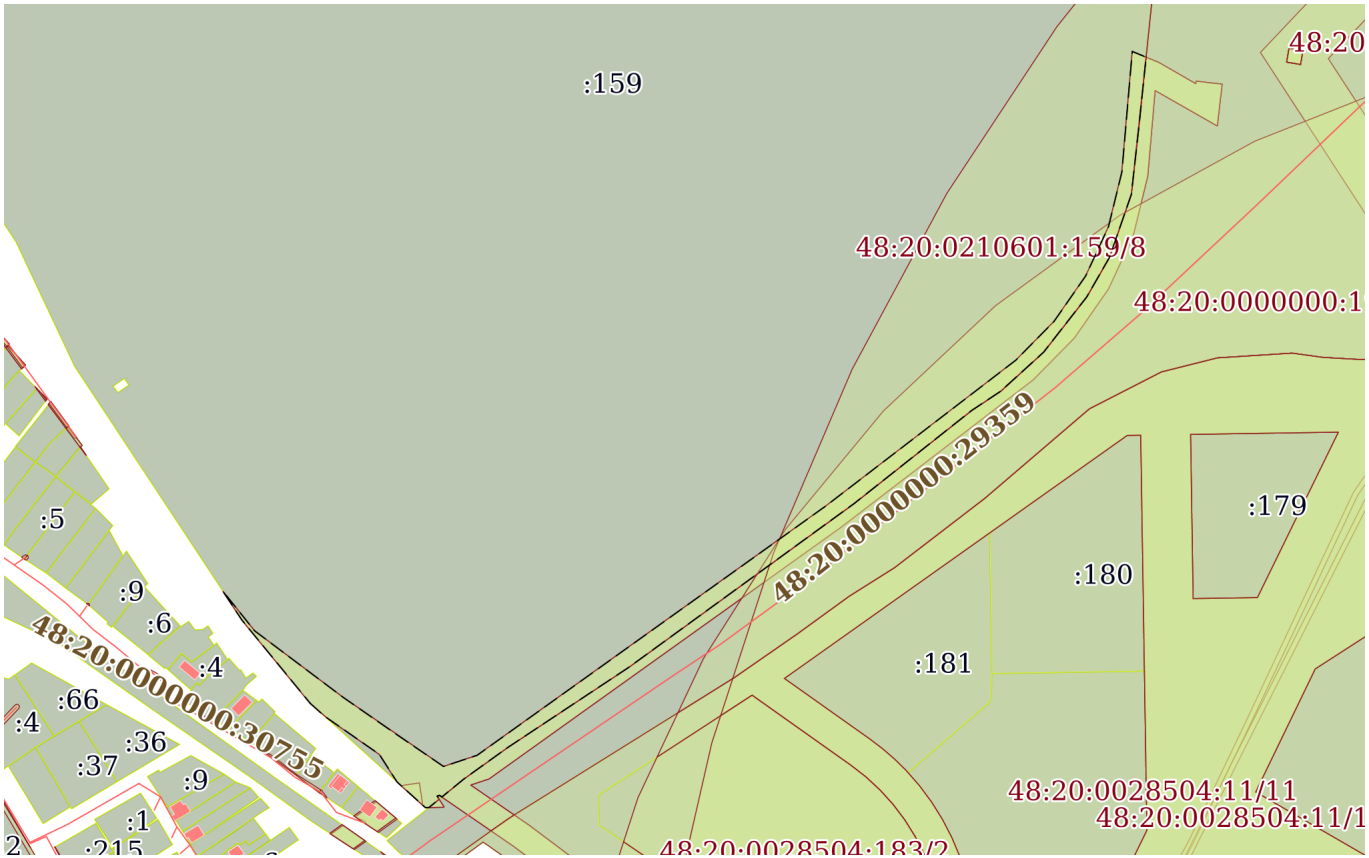

Масштаб 1:6000	Условные обозначения:		

ДОКУМЕНТ ПОДПИСАН
ЭЛЕКТРОННОЙ ПОДПИСЬЮ
Сертификат: 00BB056B7401CB38D2B3576ACDC8425108
Владелец: ФЕДЕРАЛЬНАЯ СЛУЖБА ГОСУДАРСТВЕННОЙ РЕГИСТРАЦИИ, КАДАСТРА И КАРТОГРАФИИ
Действителен: с 27.06.2023 по 19.09.2024

полное наименование должности		инициалы, фамилия

Земельный участок
вид объекта недвижимости

Лист № 7 раздела 4	Всего листов раздела 4: 8	Всего разделов: 8	Всего листов выписки: 43

24.10.2023г. № КУВИ-001/2023-241337949	
Кадастровый номер:	48:20:0210601:159

План (чертеж, схема) части земельного участка	Учетный номер части: 48:20:0210601:159/7

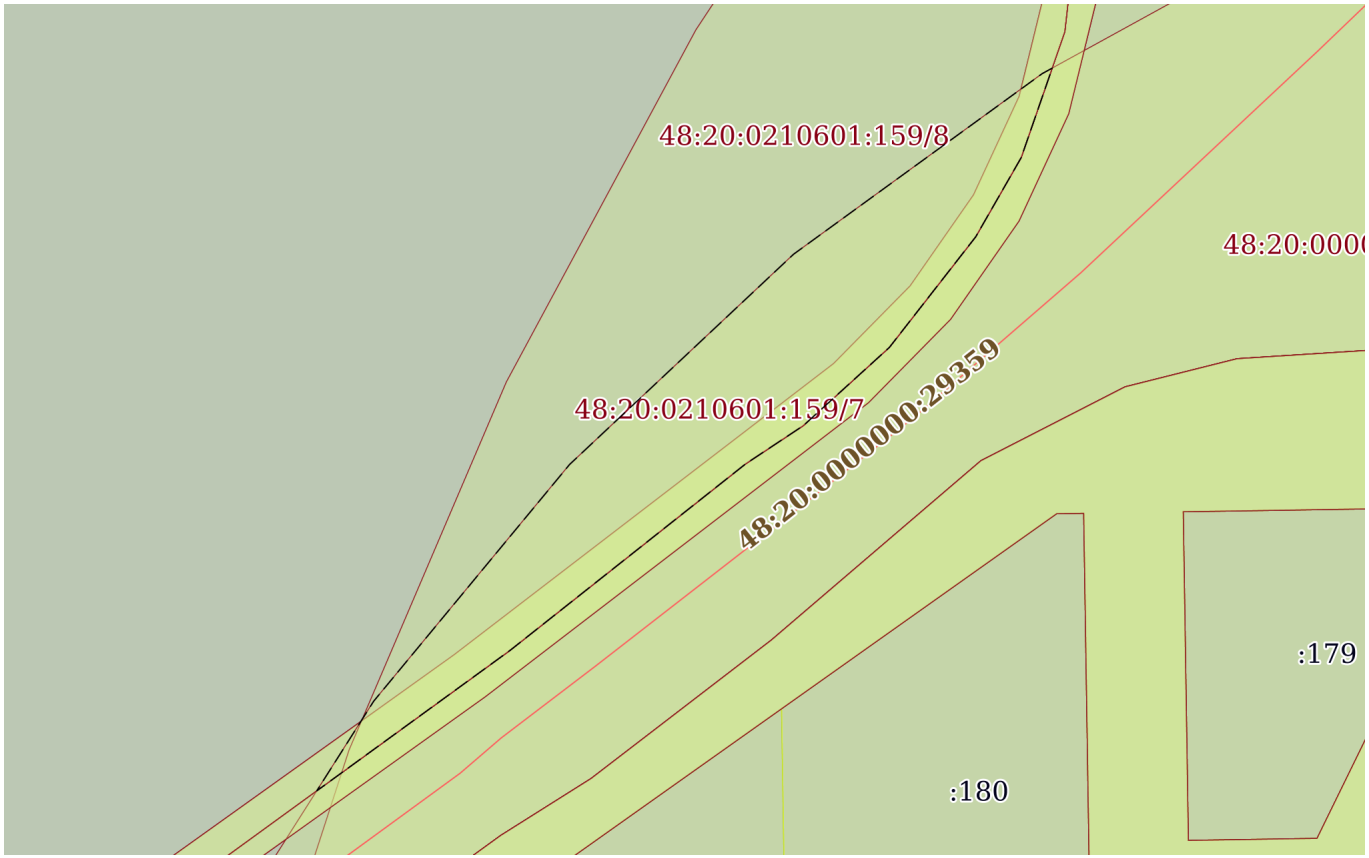

Масштаб 1:3000	Условные обозначения:		

ДОКУМЕНТ ПОДПИСАН
ЭЛЕКТРОННОЙ ПОДПИСЬЮ
Сертификат: 00BB056B7401CB38D2B3576ACDC8425108
Владелец: ФЕДЕРАЛЬНАЯ СЛУЖБА ГОСУДАРСТВЕННОЙ РЕГИСТРАЦИИ, КАДАСТРА И КАРТОГРАФИИ
Действителен: с 27.06.2023 по 19.09.2024

полное наименование должности		инициалы, фамилия

Земельный участок
вид объекта недвижимости

Лист № 8 раздела 4	Всего листов раздела 4: 8	Всего разделов: 8	Всего листов выписки: 43

24.10.2023г. № КУВИ-001/2023-241337949	
Кадастровый номер:	48:20:0210601:159

План (чертеж, схема) части земельного участка	Учетный номер части: 48:20:0210601:159/8

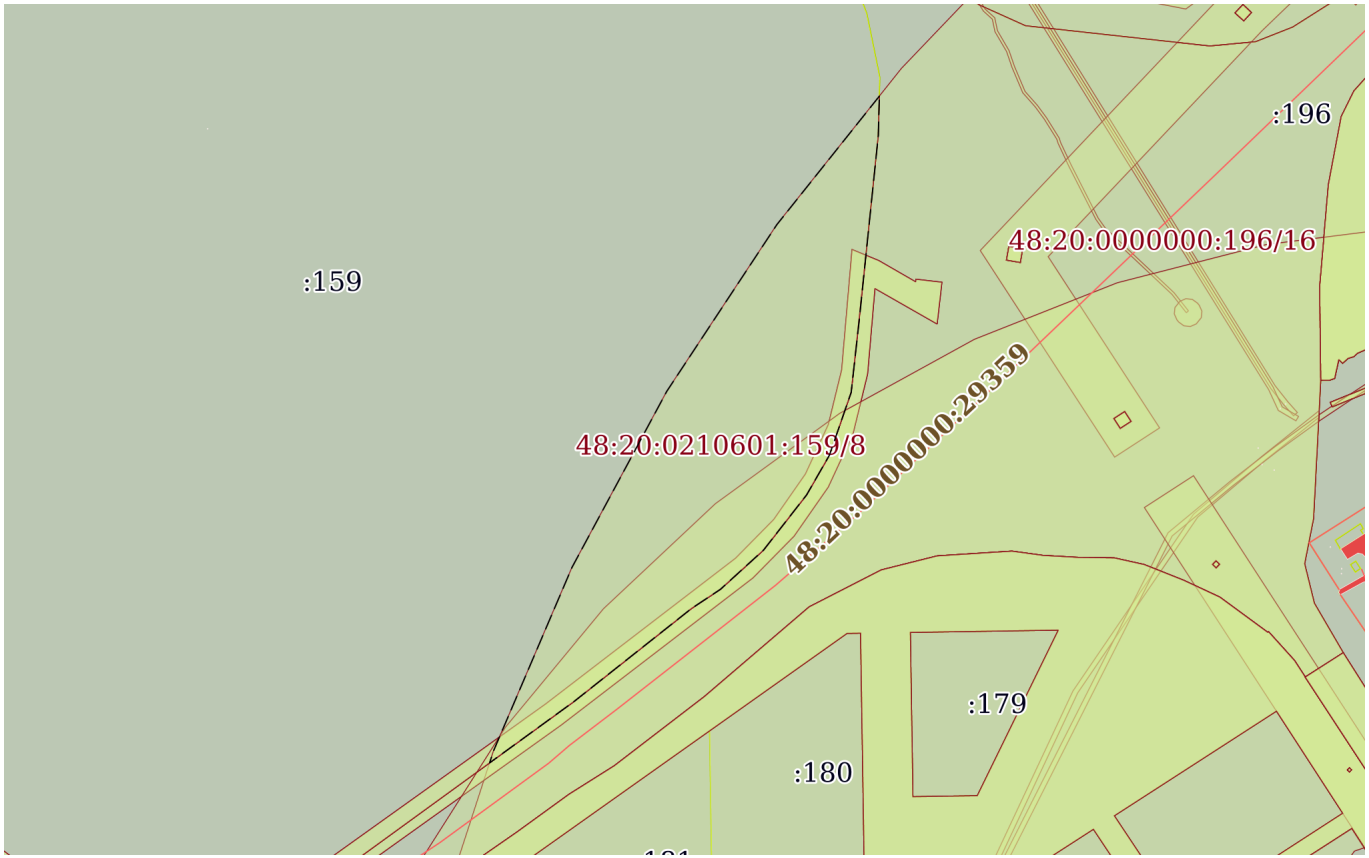

Масштаб 1:6000	Условные обозначения:		

ДОКУМЕНТ ПОДПИСАН
ЭЛЕКТРОННОЙ ПОДПИСЬЮ
Сертификат: 00BB056B7401CB38D2B3576ACDC8425108
Владелец: ФЕДЕРАЛЬНАЯ СЛУЖБА ГОСУДАРСТВЕННОЙ РЕГИСТРАЦИИ, КАДАСТРА И КАРТОГРАФИИ
Действителен: с 27.06.2023 по 19.09.2024

полное наименование должности		инициалы, фамилия

Выписка из Единого государственного реестра недвижимости об объекте недвижимости

Сведения о частях земельного участка

Земельный участок
вид объекта недвижимости

Лист № 1 раздела 4.1	Всего листов раздела 4.1: 9	Всего разделов: 8	Всего листов выписки: 43

24.10.2023г. № КУВИ-001/2023-241337949	
Кадастровый номер:	48:20:0210601:159

Учетный номер части	Площадь, м2	Содержание ограничения в использовании или ограничения права на объект недвижимости или обременения объекта недвижимости
1	2	3
48:20:0210601:159/1	3853	вид ограничения (обременения): ограничения прав на земельный участок, предусмотренные статьей 56 Земельного кодекса Российской Федерации; Срок действия: не установлен; реквизиты документа-основания: договор подряда на выполнение коплекса кадастровых работ по оформлению зон с особыми условиями использования территорий (охранных зон) от 04.03.2015 № 452 выдан: ОАО "Газпром газораспределение Липецк"; Содержание ограничения (обременения): Ограничения использования объектов недвижимости предусмотрены Постановлением Правительства РФ от 20 ноября 2000 г. N 878 "Об утверждении Правил охраны газораспределительных сетей". На земельные участки, входящие в охранные зоны газораспределительных сетей, в целях предупреждения их повреждения или нарушения условий их нормальной эксплуатации налагаются ограничения (обременения), которыми запрещается лицам, указанным в пункте 2 Постановления от 20.11.2000г. №878: а) строить объекты жилищно-гражданского и производственного назначения; б) сносить и реконструировать мосты, коллекторы, автомобильные и железные дороги с расположенными на них газораспределительными сетями без предварительного выноса этих газопроводов по согласованию с эксплуатационными организациями; в) разрушать берегоукрепительные сооружения, водопропускные устройства, земляные и иные сооружения, предохраняющие газораспределительные сети от разрушений; г) перемещать, повреждать, засыпать и уничтожать опознавательные знаки, контрольно-измерительные пункты и другие устройства газораспределительных сетей; д) устраивать свалки и склады, разливать растворы кислот, солей, щелочей и других химически активных веществ; е) огораживать и перегораживать охранные зоны, препятствовать доступу персонала эксплуатационных организаций к газораспределительным сетям, проведению обслуживания и устранению повреждений газораспределительных сетей; ж) разводить огонь и размещать источники огня; з) рыть погреба, копать и обрабатывать почву сельскохозяйственными и мелиоративными орудиями и механизмами на глубину более 0,3 метра; подземных колодцев, включать или отключать электроснабжение средств связи, освещения и систем телемеханики; к) набрасывать, приставлять и привязывать к опорам и надземным газопроводам, ограждениям и зданиям газораспределительных сетей посторонние предметы, лестницы, влезать на них; л) самовольно подключаться к газораспределительным сетям.; Реестровый номер границы: 48:20-6.397; Вид зоны по документу: Охранная зона объекта газоснабжения "Газопровод высокого давления (лит. А) протяженностью 1,71787 км, расположенный по адресу: г. Липецк, район 10 Шахты к базе Управления снабжения и сбыта (состав объектов определяется техническим паспортом)"; Тип зоны: Охранная зона инженерных коммуникаций; Номер: 0

полное наименование должности		инициалы, фамилия

ДОКУМЕНТ ПОДПИСАН
ЭЛЕКТРОННОЙ ПОДПИСЬЮ
Сертификат: 00BB056B7401CB38D2B3576ACDC8425108
Владелец: ФЕДЕРАЛЬНАЯ СЛУЖБА ГОСУДАРСТВЕННОЙ РЕГИСТРАЦИИ, КАДАСТРА И КАРТОГРАФИИ
Действителен: с 27.06.2023 по 19.09.2024

Земельный участок
вид объекта недвижимости

Лист № 2 раздела 4.1	Всего листов раздела 4.1: 9	Всего разделов: 8	Всего листов выписки: 43

24.10.2023г. № КУВИ-001/2023-241337949	
Кадастровый номер:	48:20:0210601:159

48:20:0210601:159/2	3867	вид ограничения (обременения): ограничения прав на земельный участок, предусмотренные статьей 56 Земельного кодекса Российской Федерации; Срок действия: не установлен; реквизиты документа-основания: постановление Управления энергетики и тарифов Липецкой области от 13.05.2016 № 11/2 выдан: Управление энергетики и тарифов Липецкой области. Начальника управления Соковых А.В.; Содержание ограничения (обременения): Ограничения использования объектов недвижимости предусмотрены Постановлением Правительства РФ от 20 ноября 2000 г. N 878 "Об утверждении Правил охраны газораспределительных сетей". На земельные участки, входящие в охранные зоны газораспределительных сетей, в целях предупреждения их повреждения или нарушения условий их нормальной эксплуатации налагаются ограничения (обременения), которыми запрещается лицам, указанным в пункте 2 Постановления от 20.11.2000г. №878: а) строить объекты жилищно-гражданского и производственного назначения; б) сносить и реконструировать мосты, коллекторы, автомобильные и железные дороги с расположенными на них газораспределительными сетями без предварительного выноса этих газопроводов по согласованию с эксплуатационными организациями; в) разрушать берегоукрепительные сооружения, водопропускные устройства, земляные и иные сооружения, предохраняющие газораспределительные сети от разрушений; г) перемещать, повреждать, засыпать и уничтожать опознавательные знаки, контрольно-измерительные пункты и другие устройства газораспределительных сетей; д) устраивать свалки и склады, разливать растворы кислот, солей, щелочей и других химически активных веществ; е) огораживать и перегораживать охранные зоны, препятствовать доступу персонала эксплуатационных организаций к газораспределительным сетям, проведению обслуживания и устранению повреждений газораспределительных сетей; ж) разводить огонь и размещать источники огня; з) рыть погреба, копать и обрабатывать почву сельскохозяйственными и мелиоративными орудиями и механизмами на глубину более 0,3 метра; подземных колодцев, включать или отключать электроснабжение средств связи, освещения и систем телемеханики; к) набрасывать, приставлять и привязывать к опорам и надземным газопроводам, ограждениям и зданиям газораспределительных сетей посторонние предметы, лестницы, влезать на них; л) самовольно подключаться к газораспределительным сетям.; Реестровый номер границы: 48:20-6.1111; Вид зоны по документу: Охранная зона объекта газоснабжения "Сооруж - газопр-д ср и выс давления ГРП, назнач: иное сооружение (газопровод среднего и высокого давления ГРП) Адрес: Россия, Липецкая обл, г. Липецк, район 10 шахты к центральной складской базе, ГРП "; Тип зоны: Охранная зона инженерных коммуникаций; Номер: 0
48:20:0210601:159/3	8213	вид ограничения (обременения): ограничения прав на земельный участок, предусмотренные статьей 56 Земельного кодекса Российской Федерации; Срок действия: не установлен; реквизиты документа-основания: карта (План) границы зоны с особыми условиями использования территории для электросетевого комплекса ПС-35 КВ «№2», ВЛ-35 кВ «№2» (ВЛ-35 кВ «№2» пролеты между опорами 1-26, 28-45, 49-83) на территории города Липецка Липецкой области от 22.03.2012 № ЛП/07/2744(48/103/12-3398) выдан: Долгова Людмила Ивановна; Содержание ограничения (обременения): В охранных зонах запрещается осуществлять любые действия, которые могут нарушить безопасную работу объектов электросетевого хозяйства,

полное наименование должности		инициалы, фамилия

ДОКУМЕНТ ПОДПИСАН
ЭЛЕКТРОННОЙ ПОДПИСЬЮ
Сертификат: 00BB056B7401CB38D2B3576ACDC8425108
Владелец: ФЕДЕРАЛЬНАЯ СЛУЖБА ГОСУДАРСТВЕННОЙ РЕГИСТРАЦИИ, КАДАСТРА И КАРТОГРАФИИ
Действителен: с 27.06.2023 по 19.09.2024

Земельный участок
вид объекта недвижимости

Лист № 3 раздела 4.1	Всего листов раздела 4.1: 9	Всего разделов: 8	Всего листов выписки: 43

24.10.2023г. № КУВИ-001/2023-241337949	
Кадастровый номер:	48:20:0210601:159

		в том числе привести к их повреждению или уничтожению, и (или) повлечь причинение вреда жизни, здоровью граждан и имуществу физических или юридических лиц, а также повлечь нанесение экологического ущерба и возникновение пожаров.; Реестровый номер границы: 48:20-6.126; Вид зоны по документу: зона с особыми условиями использования территории для электросетевого комплекса ПС-35 кВ «№2», ВЛ-35 кВ «№2» (ВЛ-35 кВ «№2» пролеты между опорами 1-26, 28-45, 49-83) на территории города Липецка Липецкой области; Тип зоны: Охранная зона инженерных коммуникаций
48:20:0210601:159/4	13661	вид ограничения (обременения): ограничения прав на земельный участок, предусмотренные статьей 56 Земельного кодекса Российской Федерации; Срок действия: не установлен; реквизиты документа-основания: карта (План) от 05.06.2014 № б/н выдан: ООО "ГвинГрейс"; Содержание ограничения (обременения): В охранной зоне ЛЭП (ВЛ) запрещается: 1. производить строительство, капитальный ремонт, реконструкцию или снос любых зданий и сооружений; 2. осуществлять всякого рода горные, погрузочно - разгрузочные, дноуглубительные, землечерпательные, взрывные, мелиоративные работы, производить посадку и вырубку деревьев и кустарников, располагать полевые станы, устраивать загоны для скота, сооружать проволочные ограждения, шпалеры для виноградников и садов, а также производить полив сельскохозяйственных культур; 3. осуществлять добычу рыбы, других водных животных и растений придонными орудиями лова, устраивать водопои, производить колку и заготовку льда (в охранных зонах подводных кабельных линий электропередачи); 4. совершать проезд машин и механизмов, имеющих общую высоту с грузом или без груза от поверхности дороги более 4,5 метра (в охранных зонах воздушных линий электропередачи); 5. производить земляные работы на глубине более 0,3 метра, а на вспахиваемых землях - на глубине более 0,45 метра, а также планировку грунта (в охранных зонах подземных кабельных линий электропередачи). 6. размещать автозаправочные станции и иные хранилища горюче - смазочных материалов в охранных зонах электрических сетей; 7. посторонним лицам находиться на территории и в помещениях электросетевых сооружений, открывать двери и люки электросетевых сооружений, производить переключения и подключения в электрических сетях; 8. загромождать подъезды и подходы к объектам электрических сетей; 9. набрасывать на провода, опоры и приближать к ним посторонние предметы, а также подниматься на опоры; 10. устраивать всякого рода свалки (в охранных зонах электрических сетей и вблизи них); 11. складировать корма, удобрения, солому, торф, дрова и другие материалы, разводить огонь (в охранных зонах воздушных линий электропередачи); 12. устраивать спортивные площадки, площадки для игр, стадионы, рынки, остановочные пункты общественного транспорта, стоянки всех видов машин и механизмов, проводить любые мероприятия, связанные с большим скоплением людей, не занятых выполнением разрешенных в установленном порядке работ (в охранных зонах воздушных линий электропередачи); 13. запускать воздушные змеи, спортивные модели летательных аппаратов, в том числе неуправляемые (в охранных зонах воздушных линий электропередачи и вблизи них); 14. совершать остановки всех видов транспорта, кроме железнодорожного (в охранных зонах воздушных линий электропередачи напряжением 330 киловольт и выше); 15. производить работы ударными механизмами, сбрасывать тяжести массой свыше 5 тонн, производить сброс и слив едких и коррозионных

ДОКУМЕНТ ПОДПИСАН
ЭЛЕКТРОННОЙ ПОДПИСЬЮ
Сертификат: 00BB056B7401CB38D2B3576ACDC8425108
Владелец: ФЕДЕРАЛЬНАЯ СЛУЖБА ГОСУДАРСТВЕННОЙ РЕГИСТРАЦИИ, КАДАСТРА И КАРТОГРАФИИ
Действителен: с 27.06.2023 по 19.09.2024

полное наименование должности		инициалы, фамилия

Земельный участок
вид объекта недвижимости

Лист № 4 раздела 4.1	Всего листов раздела 4.1: 9	Всего разделов: 8	Всего листов выписки: 43

24.10.2023г. № КУВИ-001/2023-241337949	
Кадастровый номер:	48:20:0210601:159

		веществ и горюче - смазочных материалов (в охранных зонах подземных кабельных линий электропередачи и вблизи них); 16. бросать якоря, проходить с отданными якорями, цепями, лотами, волокушами и тралами (в охранных зонах подводных кабельных линий электропередачи).; Реестровый номер границы: 48:20-6.1251; Вид объекта реестра границ: Зона с особыми условиями использования территории; Вид зоны по документу: Охранная зона объекта электросетевого хозяйства воздушной линии электропередачи ВЛ-6кВ "Птицефабрика" ПС №2; Тип зоны: Охранная зона инженерных коммуникаций; Номер: 48:20-6.1251
48:20:0210601:159/5	134	вид ограничения (обременения): ограничения прав на земельный участок, предусмотренные статьей 56 Земельного кодекса Российской Федерации; Срок действия: не установлен; реквизиты документа-основания: постановление от 24.02.2009 № 160 выдан: Правительство РФ; решение о согласовании охранной зоны объекта электросетевого хозяйства от 19.04.2019 № Л1-31-1161/19 выдан: Верхне-Донское управление федеральной службы по экологическому, технологическому и атомному надзору; Содержание ограничения (обременения): Ограничения установлены согл.п.8-11 Правил установления ОЗ объектов электросет.хоз-ва и особых усл.использования земельных уч-в,расположенных в границах таких зон,утвержденных Постановлением Пр-ва РФ от 24.02.2009г.№160.8.В ОЗ запрещается осуществлять люб.действ,кот. могут нарушить безопасную раб. объектов электросет. хоз-ва,привести к их повреждению или уничтожению,повлечь причинение вреда жизни,здоровью гр. и имуществу физ. или юр.лиц,повлечь нанесение экологич.ущерба и возникновение пожаров,в т.ч:а)набрасывать на провода и опоры возд.ЛЭП посторонние предметы,подниматься на опоры возд.ЛЭП;б)размещ. люб.объекты и предметы(матер.)в пределах созданных в соотв.с треб.норм-тех док-в проходов и подъездов для доступа к объектам электросет.хоз-ва,проводить люб. работы и возводить сооруж.,кот. могут препятствовать доступу к объектам электросет.хоз-ва,без создания необх.для такого доступа проходов и подъездов;в)находиться в пределах огорожен. тер. и помещ. распределит. устр-в и подст.,откр.двери и люки распределит.устр-в и подст.,производить перекл. и подкл.в электр.сетях(не распростр. на работников,занятых выполнением разреш.в устан. порядке работ),разводить огонь в пределах ОЗ вводных и распределит.устр-в,подст.,возд.ЛЭП,кабел.ЛЭП;г)размещ.свалки;д)произв. работы ударными мех-ми,сбрасывать тяжести массой св.5 т,производить сброс и слив едких и корроз-х в-в и горюче-смаз. мат-в (в ОЗ подзем.кабел. ЛЭП).9.В ОЗ,устан.для объектов электросет.хоз-ва напряж.св.1000 В,помимо действ.,предусмотренных п.8 наст.Пр-л,запрещается:а)складировать или размещ. хранилища любых, в т.ч. горюче-смаз., мат-в;б)размещ.детские,спорт.площадки,стадионы,рынки,торг.точки,полевые станы,загоны для скота,гаражи,стоянки всех видов машин и мех-в,за искл.гаражей-стоянок автомобилей, принадлежащих физ. лицам,проводить любые мероприятия,связ. с большим скоплением людей,не занятых выполнением разреш. в устан. порядке работ (в ОЗ возд.ЛЭП);в)использовать любые летат.аппараты,в т.ч.возд.змеев,спорт.модели летат. ап-в (в ОЗ возд.ЛЭП);г)бросать якоря с судов и осуществлять их проход с отданными якорями,цепями,лотами,волокушами, тралами(в ОЗ подводных кабел.ЛЭП);д)осуществлять проход судов с поднятыми стрелами кранов и др. механизмов (в ОЗ возд.ЛЭП).10.В пределах ОЗ без письм. реш. о согласовании сетевых

ДОКУМЕНТ ПОДПИСАН
ЭЛЕКТРОННОЙ ПОДПИСЬЮ
Сертификат: 00BB056B7401CB38D2B3576ACDC8425108
Владелец: ФЕДЕРАЛЬНАЯ СЛУЖБА ГОСУДАРСТВЕННОЙ РЕГИСТРАЦИИ, КАДАСТРА И КАРТОГРАФИИ
Действителен: с 27.06.2023 по 19.09.2024

полное наименование должности		инициалы, фамилия

Земельный участок
вид объекта недвижимости

Лист № 5 раздела 4.1	Всего листов раздела 4.1: 9	Всего разделов: 8	Всего листов выписки: 43

24.10.2023г. № КУВИ-001/2023-241337949

Кадастровый номер:	48:20:0210601:159

		орг. юр. и физ.лицам запрещаются:а)стр-во,капит. ремонт,реконструкция или снос зданий,сооружений;б)горные,взрывные,мелиоративные работы,в т.ч. связ. с времен. затоплением земель;в)посадка и вырубка деревьев, куст-в;г)дноуглубительные, землечерпальные,погрузочно-разгрузочные раб.,добыча рыбы,др.водных жив.,раст. придонными орудиями лова,устр-во водопоев,колка,заготовка льда(в ОЗ подводных кабел.ЛЭП);д)проход судов,у кот. расст. по вертикали от верх. крайнего габарита с грузом или без груза до ниж. точки провеса проводов переходов возд.ЛЭП через водоемы менее мин. допуст. расст.,в т.ч. с учетом макс.уровня подъема воды при паводке;е)проезд машин и механизмов,имеющих общую высоту с грузом или без груза от поверх.дороги более 4,5 м(в ОЗ возд.ЛЭП);ж)земляные работы на глубине более 0,3 м(на вспахиваемых землях на глубине более 0,45 м),планировка грунта(в ОЗ подземных кабел.ЛЭП);з)полив с-х культур в случае,если высота струи воды может составить св.3 м(в ОЗ возд.ЛЭП);и)полевые с.-х. работы с прим. с.-х. машин и оборудования высотой более 4 м(в ОЗ возд.ЛЭП)или полевые с-х работы,связ. с вспашкой земли(в ОЗ кабел. ЛЭП).11.В ОЗ,устан.для объектов электросет.хоз-ва напряж.до 1000 В,помимо действий,предусмотренных п.10 наст.Пр-л,без письм. реш. о согласовании сетевых орг. запрещается:а)размещать детские,спорт.площадки,стадионы,рынки,торг.точки,полевые станы,загоны для скота,гаражи,стоянки всех видов машин,механизмов(в ОЗ возд.ЛЭП);б)складировать или размещать хранилища любых,в т.ч.горюче-смаз.,мат-в;в)устраивать причалы для стоянки судов,барж и плавучих кранов,бросать якоря с судов,осуществлять их проход с отданными якорями,цепями,лотами,волокушами,тралами(в ОЗ подводных кабел.ЛЭП).; Реестровый номер границы: 48:20-6.1843; Вид объекта реестра границ: Зона с особыми условиями использования территории; Вид зоны по документу: охранная зона ВЛ 6кВ Птицефабрика-левая (отпайка) к КТП №1051; Тип зоны: Охранная зона инженерных коммуникаций
48:20:0210601:159/6	13661	вид ограничения (обременения): ограничения прав на земельный участок, предусмотренные статьей 56 Земельного кодекса Российской Федерации; Срок действия: не установлен; реквизиты документа-основания: постановление Правительства Российской Федерации от 24.02.2009 № 160 выдан: Правительство Российской Федерации; решение о согласовании охранной зоны электосетевого хозяйства от 15.05.2020 № Л1-31-153/20 выдан: Федеральная служба по экологическому, технологическому и атомному надзору РОСТЕХНАДЗОР; Содержание ограничения (обременения): Ограничения установлены согл.п.8-10 Правил установления ОЗ объектов электросет.хоз-ва и особых усл.использования земельных уч-в,расположенных в границах таких зон,утвержденных Постановлением Пр-ва РФ от 24.02.2009г.№160.8.В ОЗ запрещается осуществлять люб.действ,кот. могут нарушить безопасную раб. объектов электросет. хоз-ва,привести к их повреждению или уничтожению,повлечь причинение вреда жизни,здоровью гр. и имуществу физ. или юр.лиц,повлечь нанесение экологич.ущерба и возникновение пожаров,в т.ч:а)набрасывать на провода и опоры возд.ЛЭП посторонние предметы,подниматься на опоры возд.ЛЭП;б)размещ. люб.объекты и предметы(матер.)в пределах созданных в соотв.с треб.норм-тех док-в проходов и подъездов для доступа к объектам электросет.хоз-ва,проводить люб. работы и возводить сооруж.,кот. могут препятствовать

ДОКУМЕНТ ПОДПИСАН
ЭЛЕКТРОННОЙ ПОДПИСЬЮ
Сертификат: 00BB056B7401CB38D2B3576ACDC8425108
Владелец: ФЕДЕРАЛЬНАЯ СЛУЖБА ГОСУДАРСТВЕННОЙ РЕГИСТРАЦИИ, КАДАСТРА И КАРТОГРАФИИ
Действителен: с 27.06.2023 по 19.09.2024

полное наименование должности		инициалы, фамилия

Земельный участок			
вид объекта недвижимости			
Лист № 6 раздела 4.1	Всего листов раздела 4.1: 9	Всего разделов: 8	Всего листов выписки: 43

24.10.2023г. № КУВИ-001/2023-241337949

Кадастровый номер:	48:20:0210601:159

доступу к объектам электросет.хоз-ва,без создания необх.для такого доступа проходов и подъездов;в)находиться в пределах огорожен. тер. и помещ. распределит. устр-в и подст.,откр.двери и люки распределит.устр-в и подст.,производить перекл. и подкл.в электр.сетях(не распростр. на работников,занятых выполнением разреш.в устан. порядке работ),разводить огонь в пределах ОЗ вводных и распределит.устр-в,подст.,возд.ЛЭП,кабел.ЛЭП;г)размещ.свалки;д)произв. работы ударными мех-ми,сбрасывать тяжести массой св.5 т,производить сброс и слив едких и корроз-х в-в и горюче-смаз. мат-в (в ОЗ подзем.кабел. ЛЭП).9.В ОЗ,устан.для объектов электросет.хоз-ва напряж.св.1000 В,помимо действ.,предусмотренных п.8 наст.Пр-л,запрещается:а)складировать или размещ. хранилища любых, в т.ч. горюче-смаз., мат-в;б)размещ.детские,спорт.площадки,стадионы,рынки,торг.точки,полевые станы,загоны для скота,гаражи,стоянки всех видов машин и мех-в,за искл.гаражей-стоянок автомобилей, принадлежащих физ. лицам,проводить любые мероприятия,связ. с большим скоплением людей,не занятых выполнением разреш. в устан. порядке работ (в ОЗ возд.ЛЭП);в)использовать любые летат.аппараты,в т.ч.возд.змеев,спорт.модели летат. ап-в (в ОЗ возд.ЛЭП);г)бросать якоря с судов и осуществлять их проход с отданными якорями,цепями,лотами,волокушами, тралами(в ОЗ подводных кабел.ЛЭП);д)осуществлять проход судов с поднятыми стрелами кранов и др. механизмов (в ОЗ возд.ЛЭП).10. В пределах охранных зон без письменного решения о согласовании сетевых организаций юридическим и физическим лицам запрещаются: а) строительство, капитальный ремонт, реконструкция или снос зданий и сооружений; б) горные, взрывные, мелиоративные работы, в том числе связанные с временным затоплением земель; в) посадка и вырубка деревьев и кустарников; г) дноуглубительные, землечерпальные и погрузочно-разгрузочные работы, добыча рыбы, других водных животных и растений придонными орудиями лова, устройство водопоев, колка и заготовка льда (в охранных зонах подводных кабельных линий электропередачи); д) проход судов, у которых расстояние по вертикали от верхнего крайнего габарита с грузом или без груза до нижней точки провеса проводов переходов воздушных линий электропередачи через водоемы менее минимально допустимого расстояния, в том числе с учетом максимального уровня подъема воды при паводке; е) проезд машин и механизмов, имеющих общую высоту с грузом или без груза от поверхности дороги более 4,5 метра (в охранных зонах воздушных линий электропередачи); ж) земляные работы на глубине более 0,3 метра (на вспахиваемых землях на глубине более 0,45 метра), а также планировка грунта (в охранных зонах подземных кабельных линий электропередачи); з) полив сельскохозяйственных культур в случае, если высота струи воды может составить свыше 3 метров (в охранных зонах воздушных линий электропередачи); и) полевые сельскохозяйственные работы с применением сельскохозяйственных машин и оборудования высотой более 4 метров (в охранных зонах воздушных линий электропередачи) или полевые сельскохозяйственные работы, связанные с вспашкой земли (в охранных зонах кабельных линий электропередачи).; Реестровый номер границы: 48:20-6.1251; Вид объекта реестра границ: Зона с особыми условиями использования территории; Вид зоны по документу: Охранная зона объекта электросетевого хозяйства

ДОКУМЕНТ ПОДПИСАН
ЭЛЕКТРОННОЙ ПОДПИСЬЮ
Сертификат: 00BB056B7401CB38D2B3576ACDC8425108
Владелец: ФЕДЕРАЛЬНАЯ СЛУЖБА ГОСУДАРСТВЕННОЙ РЕГИСТРАЦИИ, КАДАСТРА И КАРТОГРАФИИ
Действителен: с 27.06.2023 по 19.09.2024

полное наименование должности		инициалы, фамилия

Земельный участок
вид объекта недвижимости

Лист № 7 раздела 4.1	Всего листов раздела 4.1: 9	Всего разделов: 8	Всего листов выписки: 43

24.10.2023г. № КУВИ-001/2023-241337949	
Кадастровый номер:	48:20:0210601:159

		воздушной линии электропередачи ВЛ-6кВ "Птицефабрика" ПС №2; Тип зоны: Охранная зона инженерных коммуникаций; Номер: 48:20-6.1251
48:20:0210601:159/7	14322	вид ограничения (обременения): ограничения прав на земельный участок, предусмотренные статьей 56 Земельного кодекса Российской Федерации; Срок действия: не установлен; реквизиты документа-основания: приказ "Об утверждении проекта организации зоны санитарной охраны водозаборов ЗАО "Завод минеральных вод", Липецкая область, г. Липецк, проезд Трубный, владение 13, и об установлении границ и режима зоны санитарной охраны водозаборов ЗАО "Завод минеральных вод», Липецкая область, г. Липецк, проезд Трубный, владение 13, на период с 2021 года по 2024 год" от 27.01.2021 № 01-03/78 выдан: Управление жилищно-коммунального хозяйства Липецкой области; Содержание ограничения (обременения): На территории третьего пояса ЗСО подземных источников водоснабжения, запрещается: бурение новых скважин и новое строительство, связанное с нарушением почвенного покрова, производится при обязательном согласовании с центром государственного санитарно-эпидемиологического надзора; размещения складов горюче-смазочных материалов, ядохимикатов и минеральных удобрений, накопителей промстоков, шламохранилищ и других объектов, обусловливающих опасность химического загрязнения подземных вод; запрещается закачка отработанных вод в подземные горизонты, подземного складирования твердых отходов и разработки недр земли.; Реестровый номер границы: 48:20-6.2696; Вид объекта реестра границ: Зона с особыми условиями использования территории; Вид зоны по документу: Охранная зона санитарной охраны для водозаборов ЗАО "Завод минеральных вод" скважин № 9/03 и №50/02, расположенных по адресу: Липецкая область, г.Липецк, проезд Трубный, владение 13; Тип зоны: Зона санитарной охраны источников водоснабжения и водопроводов питьевого назначения
48:20:0210601:159/8	51798	вид ограничения (обременения): ограничения прав на земельный участок, предусмотренные статьей 56 Земельного кодекса Российской Федерации; Срок действия: не установлен; реквизиты документа-основания: приказ от 02.09.2020 № 01-03/374 выдан: Управление жилищно-коммунального хозяйства Липецкой области; Содержание ограничения (обременения): На территории третьего пояса ЗСО подземных источников водоснабжения запрещается: размещение, подземное складирование различных отходов производства и потребления, сброс сточных вод, размещение объектов и сооружений, обуславливающих опасность химического и микробного загрязнения подземных вод, в том числе навозонакопителей, площадок буртования, складов ГСМ, складов хранения удобрений и агрохимикатов, пунктов протравливания, шламохранилищ, сброс неочищенных и необеззараженных сточных вод с учетом норм нормативно-допустимых сбросов вредных веществ.; Реестровый номер границы: 48:20-6.2417; Вид объекта реестра границ: Зона с особыми условиями использования территории; Вид зоны по документу: Охранная зона организации ЗСО водозабора ООО "ФИН-Групп" расположенного по адресу: Липецкая область, г.Липецк, проезд Трубный, вл. 1 "А" III пояс; Тип зоны: Зона санитарной охраны источников водоснабжения и водопроводов питьевого назначения
	Весь	вид ограничения (обременения): ограничения прав на земельный участок, предусмотренные статьей 56 Земельного кодекса Российской Федерации; Срок действия: не установлен; реквизиты документа-основания: «Об утверждении проекта и установлении границ и режимов зон санитарной охраны водозаборов города Липецка первого, второго и третьего поясов на

ДОКУМЕНТ ПОДПИСАН
ЭЛЕКТРОННОЙ ПОДПИСЬЮ
Сертификат: 00BB056B7401CB38D2B3576ACDC8425108
Владелец: ФЕДЕРАЛЬНАЯ СЛУЖБА ГОСУДАРСТВЕННОЙ РЕГИСТРАЦИИ, КАДАСТРА И КАРТОГРАФИИ
Действителен: с 27.06.2023 по 19.09.2024

полное наименование должности		инициалы, фамилия

Земельный участок
вид объекта недвижимости

Лист № 8 раздела 4.1	Всего листов раздела 4.1: 9	Всего разделов: 8	Всего листов выписки: 43

24.10.2023г. № КУВИ-001/2023-241337949	
Кадастровый номер:	48:20:0210601:159

		период с 2010 по 2037 гг.» от 26.02.2010 № 5/11 выдан: Управление энергетики,тарифов и жилищно-коммунального хозяйства Липецкой области; Содержание ограничения (обременения): Постановление №10 от 14.03.2002 САНПИН 2.1.4.111-02 «О введении в действие санитарных правил и норм «Зоны санитарной охраны источников водоснабжения и водопроводов питьевого назначения»; Реестровый номер границы: 48:20-6.1610; Вид зоны по документу: Границы зоны санитарной охраны второго пояса для водозабора №3, расположенного по адресу: г.Липецк, Лебедянское шоссе, владение №6; Тип зоны: Зона санитарной охраны источников водоснабжения и водопроводов питьевого назначения; Номер: 1
	Весь	вид ограничения (обременения): ограничения прав на земельный участок, предусмотренные статьей 56 Земельного кодекса Российской Федерации; Срок действия: не установлен; реквизиты документа-основания: постановление "Об утверждении Правил установления санитарно-защитных зон и использования земельных участков, расположенных в границах санитарно-защитных зон" от 03.03.2018 № 222 выдан: Правительство РФ; приказ "Об утверждении корректировки проекта зоны санитарной охраны с пересмотром установленных в нем границ зоны санитарной охраны и составляющих ее поясов эксплуатируемого АО "ЛГЭК" водозабора N 5 "Сырский-1", расположенного по адресу: г. Липецк, ул. Катукова, владение 3, и об установлении границ и режима зоны санитарной охраны для водозабора N 5 "Сырский-1" АО "ЛГЭК", Г. Липецк, ул. Катукова, владение 3, на период с 2020 года по 2031 год" от 26.05.2020 № 01-03/190 выдан: Управление жилищно-коммунального хозяйства Липецкой области; Содержание ограничения (обременения): 1.Размещение складов горюче-смазочных материалов, ядохимикатов и минеральных удобрений, накопителей промстоков, шламохранилищ и других объектов,обусловливающих опасность химического загрязнения подземных вод в пределах третьего пояса ЗСО, допускается при : -использовании защищенных подземных вод; -условии выполнения специальных мероприятий по защите водоносного горизонта от загрязнения; -наличии согласования в установленном законодательством РФ порядке с учетом геологического заключения. Бурение новых скважин и новое строительство, связанное с нарушением почвенного покрова осуществлять при соблюдении требований градостроительного, санитарного и природного законодательства.Запрещена закачка отработанных вод в подземные горизонты, подземное складирование твердых отходов и разработка недр земли. ; Реестровый номер границы: 48:20-6.2046; Вид объекта реестра границ: Зона с особыми условиями использования территории; Вид зоны по документу: Зона санитарной охраный источников водоснабжения и водопроводов питьевого назначения водозабора №5 "Сырский-1", расположенного по адресу: г. Липецк, ул. Катукова, владение 3 (третий пояс); Тип зоны: Зона санитарной охраны источников водоснабжения и водопроводов питьевого назначения
	Весь	вид ограничения (обременения): ограничения прав на земельный участок, предусмотренные статьей 56 Земельного кодекса Российской Федерации; Срок действия: не установлен; реквизиты документа-основания: "Воздушный кодекс Российской Федерации" от 19.03.1997 № 60-ФЗ выдан: Правительство РФ ; приказ «Об установлении приаэродромной территории аэродрома Липецк» от 08.05.2020 № 461-П выдан: Федеральное агенство воздушного транспорта (Росавиация); приказ О внесении

ДОКУМЕНТ ПОДПИСАН
ЭЛЕКТРОННОЙ ПОДПИСЬЮ
Сертификат: 00BB056B7401CB38D2B3576ACDC8425108
Владелец: ФЕДЕРАЛЬНАЯ СЛУЖБА ГОСУДАРСТВЕННОЙ РЕГИСТРАЦИИ, КАДАСТРА И КАРТОГРАФИИ
Действителен: с 27.06.2023 по 19.09.2024

полное наименование должности		инициалы, фамилия

Земельный участок
вид объекта недвижимости

Лист № 9 раздела 4.1	Всего листов раздела 4.1: 9	Всего разделов: 8	Всего листов выписки: 43

24.10.2023г. № КУВИ-001/2023-241337949	
Кадастровый номер:	48:20:0210601:159

		изменения в приложение к Приказу Федерального агентства воздушного транспорта от 8 мая 2020г. № 461-П "Об установлении приаэродромной территории аэродрома Липецк" от 22.02.2022 № 111-П выдан: Федеральное агенство воздушного транспорта (Росавиация); Содержание ограничения (обременения): п.2 Правил выделения на приаэродромной территории подзон, утвержденных Постановлением Правительства Российской Федерации от 02.12.2017г. №1460; Реестровый номер границы: 48:00-6.645; Вид объекта реестра границ: Зона с особыми условиями использования территории; Вид зоны по документу: Приаэродромная территория аэродрома «Липецк». ПАТ; Тип зоны: Охранная зона транспорта

ДОКУМЕНТ ПОДПИСАН
ЭЛЕКТРОННОЙ ПОДПИСЬЮ
Сертификат: 00BB056B7401CB38D2B3576ACDC8425108
Владелец: ФЕДЕРАЛЬНАЯ СЛУЖБА ГОСУДАРСТВЕННОЙ РЕГИСТРАЦИИ, КАДАСТРА И КАРТОГРАФИИ
Действителен: с 27.06.2023 по 19.09.2024

полное наименование должности		инициалы, фамилия

Выписка из Единого государственного реестра недвижимости об объекте недвижимости

Сведения о частях земельного участка

Земельный участок			
вид объекта недвижимости			
Лист № 1 раздела 4.2	Всего листов раздела 4.2: 11	Всего разделов: 8	Всего листов выписки: 43

24.10.2023г. № КУВИ-001/2023-241337949	
Кадастровый номер:	48:20:0210601:159

Сведения о характерных точках границы части (частей) земельного участка				
Учетный номер части: 48:20:0210601:159/1				
Система координат МСК-48				
Номер точки	Координаты, м		Описание закрепления на местности	Средняя квадратичная погрешность определения координат характерных точек границ земельного участка, м
	X	Y		
1	2	3	4	5
1	421978.45	1319703.3	-	0.1
2	421970.47	1319706.8	-	0.1
3	421968.63	1319703.55	-	-
4	421964.9	1319705.06	-	-
5	421966.78	1319708.42	-	0.1
6	421957.76	1319712.38	-	0.1
7	421959.37	1319716.05	-	0.1
8	421976.85	1319708.37	-	0.1
9	421998.95	1319744.89	-	0.1
10	422055.18	1319836.35	-	0.1
11	422237.75	1320145.67	-	0.1
12	422373.8	1320344.8	-	0.1
13	422466.37	1320480.8	-	0.1
14	422477.87	1320493.46	-	0.1
15	422485.28	1320489.33	-	-
16	422483.71	1320485.62	-	-
17	422478.69	1320488.42	-	0.1
18	422469.52	1320478.32	-	0.1
19	422377.11	1320342.55	-	0.1
20	422241.13	1320143.53	-	0.1
21	422058.61	1319834.29	-	0.1

полное наименование должности		инициалы, фамилия

ДОКУМЕНТ ПОДПИСАН
ЭЛЕКТРОННОЙ ПОДПИСЬЮ
Сертификат: 00BB056B7401CB38D2B3576ACDC8425108
Владелец: ФЕДЕРАЛЬНАЯ СЛУЖБА ГОСУДАРСТВЕННОЙ РЕГИСТРАЦИИ, КАДАСТРА И КАРТОГРАФИИ
Действителен: с 27.06.2023 по 19.09.2024

Земельный участок
вид объекта недвижимости

Лист № 2 раздела 4.2	Всего листов раздела 4.2: 11	Всего разделов: 8	Всего листов выписки: 43

24.10.2023г. № КУВИ-001/2023-241337949	
Кадастровый номер:	48:20:0210601:159

1	2	3	4	5
22	422002.36	1319742.8	-	0.1
1	421978.45	1319703.3	-	0.1

ДОКУМЕНТ ПОДПИСАН
ЭЛЕКТРОННОЙ ПОДПИСЬЮ
Сертификат: 00BB056B7401CB38D2B3576ACDC8425108
Владелец: ФЕДЕРАЛЬНАЯ СЛУЖБА ГОСУДАРСТВЕННОЙ РЕГИСТРАЦИИ, КАДАСТРА И КАРТОГРАФИИ
Действителен: с 27.06.2023 по 19.09.2024

полное наименование должности		инициалы, фамилия

Земельный участок
вид объекта недвижимости

Лист № 3 раздела 4.2	Всего листов раздела 4.2: 11	Всего разделов: 8	Всего листов выписки: 43

24.10.2023г. № КУВИ-001/2023-241337949	
Кадастровый номер:	48:20:0210601:159

Сведения о характерных точках границы части (частей) земельного участка				
Учетный номер части: 48:20:0210601:159/2				
Система координат МСК-48				
Номер точки	Координаты, м		Описание закрепления на местности	Средняя квадратичная погрешность определения координат характерных точек границ земельного участка, м
	X	Y		
1	2	3	4	5
1	421978.45	1319703.3	-	0.1
2	421970.47	1319706.8	-	0.1
3	421968.63	1319703.55	-	-
4	421964.9	1319705.06	-	-
5	421966.78	1319708.42	-	0.1
6	421957.76	1319712.38	-	0.1
7	421959.37	1319716.05	-	0.1
8	421976.85	1319708.37	-	0.1
9	421998.95	1319744.89	-	0.1
10	422055.18	1319836.35	-	0.1
11	422237.75	1320145.67	-	0.1
12	422373.8	1320344.8	-	0.1
13	422466.26	1320480.63	-	0.1
14	422475.35	1320496.06	-	0.1
15	422485.52	1320489.91	-	-
16	422483.95	1320486.18	-	-
17	422476.73	1320490.55	-	0.1
18	422469.63	1320478.48	-	0.1
19	422377.11	1320342.55	-	0.1
20	422241.13	1320143.53	-	0.1
21	422058.61	1319834.29	-	0.1
22	422002.36	1319742.8	-	0.1
1	421978.45	1319703.3	-	0.1

полное наименование должности		инициалы, фамилия

ДОКУМЕНТ ПОДПИСАН
ЭЛЕКТРОННОЙ ПОДПИСЬЮ
Сертификат: 00BB056B7401CB38D2B3576ACDC8425108
Владелец: ФЕДЕРАЛЬНАЯ СЛУЖБА ГОСУДАРСТВЕННОЙ РЕГИСТРАЦИИ, КАДАСТРА И КАРТОГРАФИИ
Действителен: с 27.06.2023 по 19.09.2024

Земельный участок
вид объекта недвижимости

Лист № 4 раздела 4.2	Всего листов раздела 4.2: 11	Всего разделов: 8	Всего листов выписки: 43

24.10.2023г. № КУВИ-001/2023-241337949	
Кадастровый номер:	48:20:0210601:159

Сведения о характерных точках границы части (частей) земельного участка				
Учетный номер части: 48:20:0210601:159/3				
Система координат МСК-48				
Номер точки	Координаты, м		Описание закрепления на местности	Средняя квадратичная погрешность определения координат характерных точек границ земельного участка, м
	X	Y		
1	2	3	4	5
1	422234.72	1320645.89	-	0.3
2	422236.35	1320644.2	-	0.3
3	422238.04	1320645.84	-	0.3
4	422236.41	1320647.52	-	0.3
1	422234.72	1320645.89	-	0.3
1	422327.61	1320591.37	-	0.3
2	422329.24	1320589.68	-	0.3
3	422330.93	1320591.32	-	0.3
4	422329.3	1320593	-	0.3
1	422327.61	1320591.37	-	0.3
1	422445.5	1320522.19	-	0.3
2	422447.13	1320520.5	-	0.3
3	422448.82	1320522.13	-	0.3
4	422447.18	1320523.82	-	0.3
1	422445.5	1320522.19	-	0.3
1	422490.6	1320501.98	-	0.3
2	422484.58	1320487.68	-	-
3	422194.12	1320655.2	-	-
4	422187.59	1320689.12	-	-
5	422202.92	1320681.07	-	0.3
6	422289.23	1320630.95	-	0.3
7	422458.72	1320525.62	-	0.3
8	422491.82	1320505.05	-	0.3
1	422490.6	1320501.98	-	0.3

полное наименование должности		инициалы, фамилия

ДОКУМЕНТ ПОДПИСАН
ЭЛЕКТРОННОЙ ПОДПИСЬЮ
Сертификат: 00BB056B7401CB38D2B3576ACDC8425108
Владелец: ФЕДЕРАЛЬНАЯ СЛУЖБА ГОСУДАРСТВЕННОЙ РЕГИСТРАЦИИ, КАДАСТРА И КАРТОГРАФИИ
Действителен: с 27.06.2023 по 19.09.2024

Земельный участок
вид объекта недвижимости

Лист № 5 раздела 4.2	Всего листов раздела 4.2: 11	Всего разделов: 8	Всего листов выписки: 43

24.10.2023г. № КУВИ-001/2023-241337949	
Кадастровый номер:	48:20:0210601:159

Сведения о характерных точках границы части (частей) земельного участка				
Учетный номер части: 48:20:0210601:159/4				
Система координат МСК-48				
Номер точки	Координаты, м		Описание закрепления на местности	Средняя квадратичная погрешность определения координат характерных точек границ земельного участка, м
	X	Y		
1	2	3	4	5
1	421505.15	1319972.43	-	-
2	421481.79	1319987.83	-	0.3
3	421415.03	1320042.58	-	0.3
4	421405.75	1320052.82	-	-
5	421403.01	1320056.47	-	0.05
6	421373.9	1320098.26	-	0.05
7	421351.75	1320112.45	-	-
8	421331.08	1320135.28	-	-
9	421331.14	1320138.18	-	-
10	421337.81	1320146.33	-	-
11	421340.32	1320144.72	-	0.05
12	421340.95	1320146.62	-	0.05
13	421339.62	1320148.55	-	-
14	421354.06	1320166.24	-	0.3
15	421379.3	1320201.36	-	0.3
16	421443.91	1320298.87	-	0.3
17	421575.7	1320480.12	-	0.3
18	421650.56	1320574.63	-	0.3
19	421665.97	1320597.87	-	0.3
20	421697.46	1320632.49	-	0.3
21	421741.97	1320667.22	-	0.3
22	421773.86	1320685.52	-	0.3
23	421824.44	1320703.04	-	0.3
24	421882.76	1320709.54	-	0.3

полное наименование должности		инициалы, фамилия

ДОКУМЕНТ ПОДПИСАН
ЭЛЕКТРОННОЙ ПОДПИСЬЮ
Сертификат: 00BB056B7401CB38D2B3576ACDC8425108
Владелец: ФЕДЕРАЛЬНАЯ СЛУЖБА ГОСУДАРСТВЕННОЙ РЕГИСТРАЦИИ, КАДАСТРА И КАРТОГРАФИИ
Действителен: с 27.06.2023 по 19.09.2024

Земельный участок
вид объекта недвижимости

Лист № 6 раздела 4.2	Всего листов раздела 4.2: 11	Всего разделов: 8	Всего листов выписки: 43

24.10.2023г. № КУВИ-001/2023-241337949	
Кадастровый номер:	48:20:0210601:159

1	2	3	4	5
25	421934.76	1320714.9	-	-
26	421939.38	1320703.77	-	0.05
27	421842.5	1320695.44	-	0.05
28	421798.39	1320684.66	-	0.05
29	421758.78	1320666.32	-	0.05
30	421722.21	1320640.87	-	0.05
31	421691	1320610.13	-	0.05
32	421573.81	1320457.46	-	0.05
33	421373.13	1320176.91	-	0.05
34	421364.15	1320149.86	-	0.05
35	421389.98	1320111.93	-	0.05
36	421420.02	1320068.78	-	0.05
37	421473.28	1319997.95	-	0.05
1	421505.15	1319972.43	-	-

ДОКУМЕНТ ПОДПИСАН
ЭЛЕКТРОННОЙ ПОДПИСЬЮ
Сертификат: 00BB056B7401CB38D2B3576ACDC8425108
Владелец: ФЕДЕРАЛЬНАЯ СЛУЖБА ГОСУДАРСТВЕННОЙ РЕГИСТРАЦИИ, КАДАСТРА И КАРТОГРАФИИ
Действителен: с 27.06.2023 по 19.09.2024

полное наименование должности		инициалы, фамилия

Земельный участок
вид объекта недвижимости

Лист № 7 раздела 4.2	Всего листов раздела 4.2: 11	Всего разделов: 8	Всего листов выписки: 43

24.10.2023г. № КУВИ-001/2023-241337949	
Кадастровый номер:	48:20:0210601:159

Сведения о характерных точках границы части (частей) земельного участка				
Учетный номер части: 48:20:0210601:159/5				
Система координат МСК-48				
Номер точки	Координаты, м		Описание закрепления на местности	Средняя квадратичная погрешность определения координат характерных точек границ земельного участка, м
	X	Y		
1	2	3	4	5
1	421333.03	1320133.13	-	-
2	421348.71	1320115.81	-	-
3	421350.89	1320130.48	-	-
1	421333.03	1320133.13	-	-

полное наименование должности		инициалы, фамилия

ДОКУМЕНТ ПОДПИСАН
ЭЛЕКТРОННОЙ ПОДПИСЬЮ
Сертификат: 00BB056B7401CB38D2B3576ACDC8425108
Владелец: ФЕДЕРАЛЬНАЯ СЛУЖБА ГОСУДАРСТВЕННОЙ РЕГИСТРАЦИИ, КАДАСТРА И КАРТОГРАФИИ
Действителен: с 27.06.2023 по 19.09.2024

Земельный участок
вид объекта недвижимости

Лист № 8 раздела 4.2	Всего листов раздела 4.2: 11	Всего разделов: 8	Всего листов выписки: 43

24.10.2023г. № КУВИ-001/2023-241337949	
Кадастровый номер:	48:20:0210601:159

Сведения о характерных точках границы части (частей) земельного участка				
Учетный номер части: 48:20:0210601:159/6				
Система координат МСК-48				
Номер точки	Координаты, м		Описание закрепления на местности	Средняя квадратичная погрешность определения координат характерных точек границ земельного участка, м
	X	Y		
1	2	3	4	5
1	421415.03	1320042.58	-	-
2	421481.79	1319987.83	-	-
3	421505.15	1319972.43	-	-
4	421473.28	1319997.95	-	-
5	421420.02	1320068.78	-	-
6	421389.98	1320111.93	-	-
7	421364.15	1320149.86	-	-
8	421373.13	1320176.91	-	-
9	421573.81	1320457.46	-	-
10	421691	1320610.13	-	-
11	421722.21	1320640.87	-	-
12	421758.78	1320666.32	-	-
13	421798.39	1320684.66	-	-
14	421842.5	1320695.44	-	-
15	421939.38	1320703.77	-	-
16	421934.76	1320714.9	-	-
17	421882.76	1320709.54	-	-
18	421824.44	1320703.04	-	-
19	421773.86	1320685.52	-	-
20	421741.97	1320667.22	-	-
21	421697.46	1320632.49	-	-
22	421665.97	1320597.87	-	-
23	421650.56	1320574.63	-	-
24	421575.7	1320480.12	-	-

полное наименование должности		инициалы, фамилия

ДОКУМЕНТ ПОДПИСАН
ЭЛЕКТРОННОЙ ПОДПИСЬЮ
Сертификат: 00BB056B7401CB38D2B3576ACDC8425108
Владелец: ФЕДЕРАЛЬНАЯ СЛУЖБА ГОСУДАРСТВЕННОЙ РЕГИСТРАЦИИ, КАДАСТРА И КАРТОГРАФИИ
Действителен: с 27.06.2023 по 19.09.2024

Земельный участок
вид объекта недвижимости

Лист № 9 раздела 4.2	Всего листов раздела 4.2: 11	Всего разделов: 8	Всего листов выписки: 43

24.10.2023г. № КУВИ-001/2023-241337949	
Кадастровый номер:	48:20:0210601:159

1	2	3	4	5
25	421443.91	1320298.87	-	-
26	421379.3	1320201.36	-	-
27	421354.06	1320166.24	-	-
28	421339.62	1320148.55	-	-
29	421340.95	1320146.62	-	-
30	421340.32	1320144.72	-	-
31	421337.81	1320146.33	-	-
32	421331.14	1320138.18	-	-
33	421331.08	1320135.28	-	-
34	421351.75	1320112.45	-	-
35	421373.9	1320098.26	-	-
36	421403.01	1320056.47	-	-
37	421405.75	1320052.82	-	-
1	421415.03	1320042.58	-	-

ДОКУМЕНТ ПОДПИСАН
ЭЛЕКТРОННОЙ ПОДПИСЬЮ
Сертификат: 00BB056B7401CB38D2B3576ACDC8425108
Владелец: ФЕДЕРАЛЬНАЯ СЛУЖБА ГОСУДАРСТВЕННОЙ РЕГИСТРАЦИИ, КАДАСТРА И КАРТОГРАФИИ
Действителен: с 27.06.2023 по 19.09.2024

полное наименование должности		инициалы, фамилия

Земельный участок
вид объекта недвижимости

Лист № 10 раздела 4.2	Всего листов раздела 4.2: 11	Всего разделов: 8	Всего листов выписки: 43

24.10.2023г. № КУВИ-001/2023-241337949	
Кадастровый номер:	48:20:0210601:159

Сведения о характерных точках границы части (частей) земельного участка				
Учетный номер части: 48:20:0210601:159/7				
Система координат				
Номер точки	Координаты, м		Описание закрепления на местности	Средняя квадратичная погрешность определения координат характерных точек границ земельного участка, м
	X	Y		
1	2	3	4	5
1	421809.78	1320697.96	-	-
2	421773.86	1320685.52	-	-
3	421741.97	1320667.22	-	-
4	421697.46	1320632.49	-	-
5	421665.97	1320597.87	-	-
6	421650.56	1320574.63	-	-
7	421575.7	1320480.12	-	-
8	421519.06	1320402.22	-	-
9	421555.14	1320425.12	-	-
10	421650.34	1320503.88	-	-
11	421734.93	1320593.96	-	-
12	421807.56	1320693.92	-	-
1	421809.78	1320697.96	-	-

полное наименование должности		инициалы, фамилия

ДОКУМЕНТ ПОДПИСАН
ЭЛЕКТРОННОЙ ПОДПИСЬЮ
Сертификат: 00BB056B7401CB38D2B3576ACDC8425108
Владелец: ФЕДЕРАЛЬНАЯ СЛУЖБА ГОСУДАРСТВЕННОЙ РЕГИСТРАЦИИ, КАДАСТРА И КАРТОГРАФИИ
Действителен: с 27.06.2023 по 19.09.2024

Земельный участок
вид объекта недвижимости

Лист № 11 раздела 4.2	Всего листов раздела 4.2: 11	Всего разделов: 8	Всего листов выписки: 43

24.10.2023г. № КУВИ-001/2023-241337949	
Кадастровый номер:	48:20:0210601:159

Сведения о характерных точках границы части (частей) земельного участка				
Учетный номер части: 48:20:0210601:159/8				
Система координат				
Номер точки	Координаты, м		Описание закрепления на местности	Средняя квадратичная погрешность определения координат характерных точек границ земельного участка, м
	X	Y		
1	2	3	4	5
1	422062.72	1320725.71	-	-
2	422031.02	1320724.84	-	-
3	421882.76	1320709.54	-	-
4	421824.44	1320703.04	-	-
5	421773.86	1320685.52	-	-
6	421741.97	1320667.22	-	-
7	421697.46	1320632.49	-	-
8	421665.97	1320597.87	-	-
9	421650.56	1320574.63	-	-
10	421575.7	1320480.12	-	-
11	421526.37	1320412.27	-	-
12	421535.75	1320415.32	-	-
13	421683.59	1320478.51	-	-
14	421825.17	1320554.7	-	-
15	421959.35	1320643.27	-	-
1	422062.72	1320725.71	-	-

полное наименование должности		инициалы, фамилия

ДОКУМЕНТ ПОДПИСАН
ЭЛЕКТРОННОЙ ПОДПИСЬЮ
Сертификат: 00BB056B7401CB38D2B3576ACDC8425108
Владелец: ФЕДЕРАЛЬНАЯ СЛУЖБА ГОСУДАРСТВЕННОЙ РЕГИСТРАЦИИ, КАДАСТРА И КАРТОГРАФИИ
Действителен: с 27.06.2023 по 19.09.2024